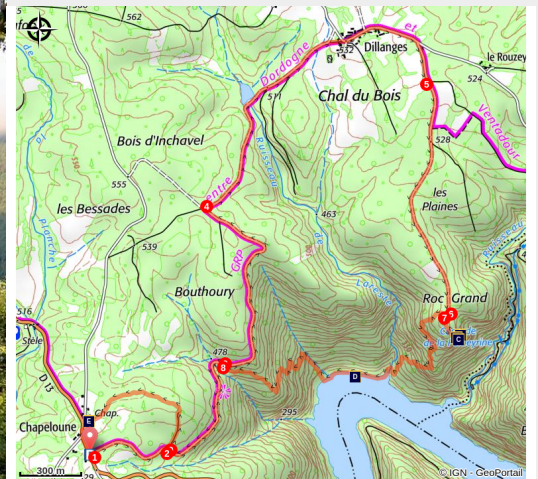


Les Gorges de la Dordogne

Gorges et plateaux de la Haute-Dordogne - Saint-Merd-de-Lapleau



Les gorges de la Dordogne (D.Agnoux - CC VEM)



Découvrez l'univers sauvage des gorges de la Dordogne et l'histoire des gabares avec ce circuit sportif.

Plongez dans le grand vert des gorges et longez la retenue du Chastang dans un lieu sauvage qui ne manque pas de charme. Habitations en pierre et plates-formes de charbonniers témoignent d'activités disparues et du transport de marchandises sur les bateaux à fond plat appelés Gabares.

Infos pratiques

Pratique : Pédestre

Durée : 3 h

Longueur : 9.6 km

Dénivelé positif : 404 m

Difficulté : Difficile

Type : Boucle

Thèmes : Histoire, Patrimoine et architecture, Paysage

Itinéraire

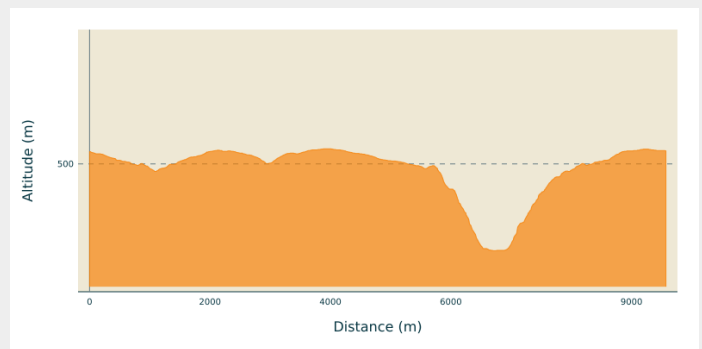
Départ : Parking du début de la piste forestière de la Chapeloune, au sud du hameau

Arrivée : Parking du début de la piste forestière de la Chapeloune, au sud du hameau

Balisage : — Balisage rouge

Communes : 1. Saint-Merd-de-Lapleau

Profil altimétrique



Altitude min 259 m Altitude max 542 m

Balisage rouge.

1. Prendre la piste en direction de la table d'orientation.
2. Laisser le chemin à gauche (les versants raides et boisés des gorges offrent aux rapaces des sites de nidification exceptionnels protégés au titre de Natura 2000) et poursuivre sur la piste (table d'orientation à droite).
3. Négliger le sentier à droite et continuer par la piste.
4. Au carrefour, poursuivre par la piste à droite. Elle longe un étang et monte à Dillanges. Bifurquer à droite et continuer par la route qui traverse le hameau (les toits couverts de lauzes, les maisons imbriquées, les dépendances et les toits à quatre pans rappellent la région de Xaintrie située de l'autre côté de la Dordogne). S'engager à droite sur la piste forestière du Roc-Grand.
5. Rester à droite et continuer jusqu'à la boucle, au bout de la piste.
6. Poursuivre tout droit par la sente qui mène au belvédère du Roc-Grand (il domine la Sombre et la retenue du Chastang ; observation de faucons pèlerins et de grands corbeaux), puis revenir à la boucle.
7. Prendre le sentier à gauche. Il dévale les pentes abruptes des gorges de la Dordogne. Franchir le ruisseau sur la passerelle, poursuivre le long de la retenue du Chastang dans un bois de charmes. A droite, les petites constructions en pierre implantées à côté des charbonnières témoignent des activités passées des gorges de la Dordogne ; un drôle d'arbuste borde le chemin, une feuille ovale et pointue et un fruit rond et rouge le caractérisent : c'est le houx fragon. Traverser le talweg et gravir la pente
8. Emprunter la piste à gauche, passer la table d'orientation et rejoindre l'embranchement de l'aller.
9. S'engager sur le chemin à droite. Il longe une hêtraie. À l'intersection, poursuivre dans la hêtraie et arriver à la chapelle de La Chapeloune. Prendre la D 13 à gauche pour retrouver le point de départ.



Rando Millevaches
NATURE EN LIMOUSIN

17 mai 2025 • Les Gorges de la Dordogne •

Sur votre chemin...



 Microcentrale (A)

 Les Gabariers (C)

 Chapelle de la Chapeloune (E)

 Roc Grand (B)

 Charbonnier (D)



Rando Millevaches
NATURE EN LIMOUSIN

17 mai 2025 • Les Gorges de la Dordogne •

Toutes les infos pratiques

Recommandations

La descente du Roc Grand et la remontée sur la piste de la Chapeloune sont très pentues et glissantes. Circuit déconseillé en période pluvieuse

Comment venir ?

Accès routier

A 3,9 km de Saint Merd de Lapeau, prendre la D13 direction Auriac, traverser le hameau de la Chapeloune, parking en bordure de piste à 50m à gauche.

Parking conseillé

Début de la piste forestière de la Chapeloune, au sud du hameau.

Lieux de renseignement

Bureau d'information touristique de Marcillac-la-Croisille

accueil@tourisme-egletons.com

Tel : 05 55 93 04 34

<http://www.tourisme-egletons.com>

Office de Tourisme communautaire Ventadour-Egletons-Monédières

1 rue Joseph Vialaneix, 19300 Egletons

accueil@tourisme-egletons.com

Tel : 05 55 93 04 34

<http://www.tourisme-egletons.com>



Rando Millevaches
NATURE EN LIMOUSIN

17 mai 2025 • Les Gorges de la Dordogne •

Sur votre chemin...



Microcentrale (A)

Le Paysage s'ouvre sur l'immense retenue d'eau qui couvre plus de 700 ha et alimente le dernier des grands barrages de la Dordogne, le Chastang. A une autre échelle, en contrebas du belvédère, est installée la microcentrale de la Sombre. Une conduite forcée achemine l'eau du plateau jusqu'à une turbine 170 m plus bas. Cette installation est privée.

Crédit photo : CC VEM




Roc Grand (B)

Surplombant le ruisseau de la Sombre et la retenue du Chastang, le belvédère Roc grand offre un panorama exceptionnel.

Falaises et rochers environnants offrent le gîte pour deux oiseaux habitués de ces milieux rupestres, le Faucon pèlerin (*Falco peregrinus*) et le Grand corbeau (*Corvus corvax*).

Crédit photo : D.Agnoux - Office de tourisme VEM



Les Gabariers (C)

La Dordogne était une voie commerciale privilégiée pour rejoindre Bordeaux et le littoral atlantique. De grands bateaux à fond plat, adaptés au cours tumultueux et dangereux de la rivière, transportaient des bois (merrains pour la confection de tonneaux, charbon...) pendant la très courte période de crue, en automne ou au printemps où l'eau est dite « marchande ». L'équipage des gabariers se lançait alors dans une descente étourdissante, entre tourbillons, rapides et rochers.



Charbonnier (D)

De grandes placettes circulaires, aplanies, bordent le chemin, ce sont des Charbonnières.

Cette activité, datant principalement du XIX^{ème} siècle, consistait à construire une meule de pièces de bois et de la recouvrir de terre.

Un feu à l'étouffé était allumé au cœur de la meule. Cette lente combustion permettait de produire du charbon de bois. Ce charbon était acheminé par les gabarres vers la ville de Bordeaux pour les industries utilisant le feu (verrerie, forge ...)

Crédit photo : Archives Départementales de la Corrèze



Chapelle de la Chapeloune (E)

Cette petite chapelle du XVIII^{ème} siècle est dédiée

à la Sainte Vierge. Elle abrite deux statues en bois représentant la Vierge et l'enfant Jésus.

Crédit photo : CC VEM