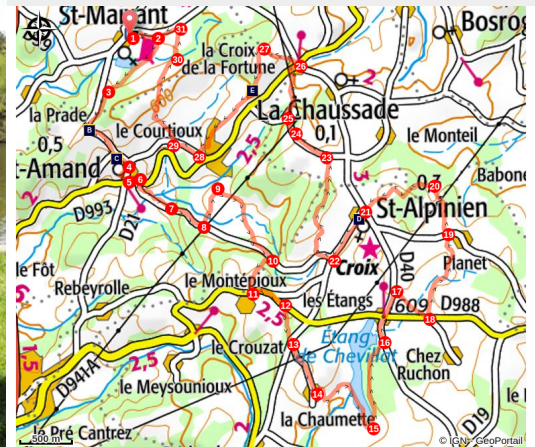


Les trois bourgs

Sud Creuse – Aubusson – lac de Vassivière – Saint-Maixant



(Tourisme Aubusson Felletin)



L’empreinte des maçons de la Creuse se dévoile tout au long de ce parcours riche en architecture.

Depuis le château féodal de Saint-Maixant, caractéristique de l’architecture militaire de la Marche, partez à la découverte de l’église romane de Saint-Amand et son clocher mur à deux arcades du XII^{ème} siècle ainsi que de la croix en granit double face de la même époque du village de Saint-Alpinien, au pied de laquelle les seigneurs locaux rendaient la justice jusqu’à la Révolution.

Infos pratiques

Pratique : Pédestre

Durée : 5 h

Longueur : 18.8 km

Dénivelé positif : 358 m

Difficulté : Difficile

Type : Boucle

Thèmes : Patrimoine et
architecture

Accessibilité : VTT

Itinéraire

Départ : Place de la mairie, Saint-Maixant

Arrivée : Place de la mairie, Saint-Maixant

Balisage : ■ Balisage jaune

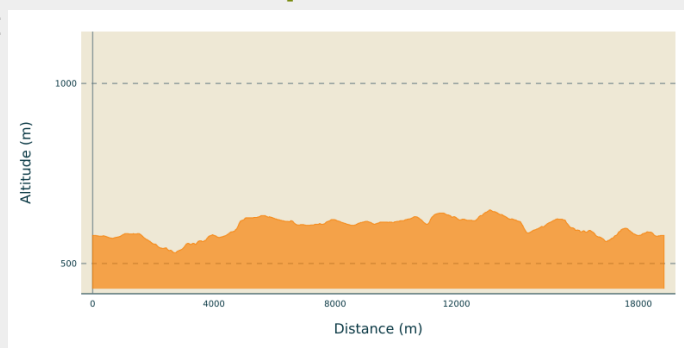
Communes : 1. Saint-Maixant

2. Saint-Amand

3. Saint-Alpinien

4. La Chaussade

Profil altimétrique



Altitude min 530 m Altitude max 649 m

1. Départ place de la mairie, prendre la direction de Juchefaux sur 200 m.
2. Prendre le premier chemin à droite qui longe le parc à l'arrière du château.
3. Prendre la D21 sur la gauche jusqu'à Saint Amand - À l'entrée du village un très beau lavoir sur la gauche - Traverser le village en passant derrière l'église
4. Au monument, prendre à droite « Chemin de la Clidelle ».
5. Prendre le prendre chemin à gauche puis sur la route à gauche direction Le Courtioux.
6. Prendre à droite la route de Lavaud.
7. Prendre le chemin à droite et longer la route sur votre gauche puis reprendre la route.
8. Prendre la piste à gauche.
9. Prendre la route à droite direction Lavaud, traverser le hameau en prenant la route à gauche.
10. Prendre le chemin à droite.
11. Prendre la D988 à gauche.
12. Prendre la piste goudronnée à droite puis le premier chemin à droite pour retrouver la piste en face.
13. Prendre en face la route direction La Chaumette.
14. Dans le hameau, prendre à gauche le chemin goudronné sur 30 m puis tourner à droite sur le chemin qui mène sur la chaussée de l'étang.
15. Prendre le chemin à gauche.
16. À la sortie du chemin prendre la route à gauche via le hameau Les Étangs. Prendre la route en face sur 250 m.
17. Prendre le premier chemin à droite.
18. Prendre le chemin sur la gauche.
19. Traverser la route et prendre la piste en face qui longe la voie privée.
20. Prendre le chemin à gauche jusqu'au bourg de Saint Alpinien.
21. Au carrefour, petite fontaine, prendre en face la « Grande Rue » et passer devant l'église.
22. Après la sortie du bourg, prendre la route à droite et longer la salle polyvalente, à la fourche suivre à droite direction Le Grimaudeix. À la sortie du hameau continuer sur la piste.
23. Prendre la route à gauche via La Busserette.
24. À la sortie du village, prendre le sentier à gauche qui descend devant la grange.



Rando Millevaches
NATURE EN LIMOUSIN

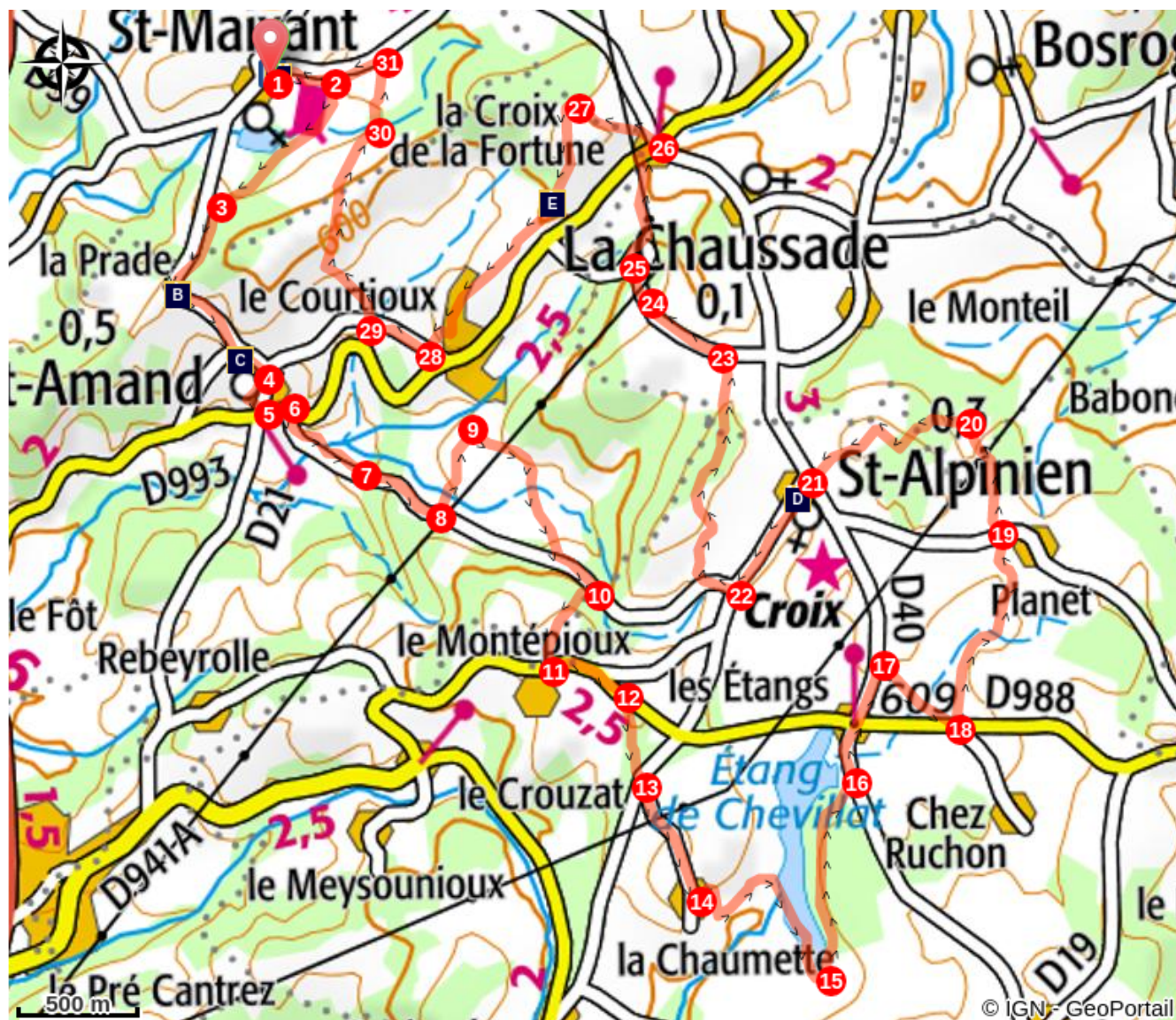
25. Traverser la route et prendre le chemin en face jusqu'à la D993, tourner à droite.
26. Tourner à gauche et prendre le chemin à gauche à l'angle de la maison.
27. Tourner à gauche sur la piste et continuer tout droit jusqu'au hameau de Poux.
28. Prendre la route à droite.
29. Prendre la piste à droite et au prochain carrefour prendre le chemin de droite.
30. Continuer sur le chemin à gauche.
31. Sur la route tourner à gauche et rejoindre le point de départ.



Rando Millevaches
NATURE EN LIMOUSIN


27 juil. 2024 • Les trois bourgs •

Sur votre chemin...



 Château de Saint-Maixant (A)

 Lavoirs (C)

 Point de vue sur le Plateau de Millevaches (E)

 Point de vue sur Aubusson (B)

 Eglise (D)



Rando Millevaches
NATURE EN LIMOUSIN

27 juil. 2024 • Les trois bourgs •

Toutes les infos pratiques

Recommandations

Itinéraire fractionnable en petites boucles en empruntant la route. Itinéraire fractionnable en petites boucles en empruntant la route.

Comment venir ?

Transports

Transports en commun >> www.aubusson-felletin-tourisme.com

Accès routier

À 6,2 km d'Aubusson, prendre la D990A puis la D39.

Parking conseillé

Place de la mairie, Saint-Maixant

Accessibilité



Lieux de renseignement

Office de Tourisme Aubusson Felletin

63 rue Vieille, 23200 AUBUSSON

contact@aubusson-felletin-tourisme.com

Tel : 05 55 66 32 12

<http://www.aubusson-felletin-tourisme.com/>



Rando Millevaches
NATURE EN LIMOUSIN

27 juil. 2024 • Les trois bourgs •

Sur votre chemin...



🏰 Château de Saint-Maixant (A)

Château privé du XV^{ème} siècle à l'architecture militaire de la province de la Marche de cette époque. Restauré en 1860, et tout récemment. Classé Monument historique depuis 1923. Ouvert au public et privatisable pour des réceptions. Il possède aussi un gîte et des chambres d'hôtes.

Crédit photo : Office de tourisme Aubusson Felletin



🌅 Point de vue sur Aubusson (B)

Capitale de la tapisserie, au savoir-faire inscrit depuis 2009 sur la liste représentative du patrimoine culturel immatériel de l'humanité par l'UNESCO. Son patrimoine architectural témoigne de la puissance du passé et de la célèbre histoire des maçons de la Creuse.

Crédit photo : Tourisme Aubusson Felletin



🏠 Lavoirs (C)

La richesse architecturale de nos édifices religieux et du petit patrimoine rural se traduit par le travail des tailleurs de pierre et maçons creusois qui ont laissé l'empreinte de leurs savoir-faire.

Crédit photo : Office de tourisme Aubusson Felletin



🏰 Eglise (D)

La richesse architecturale de nos édifices religieux et du petit patrimoine rural se traduit par le travail des tailleurs de pierre et maçons creusois qui ont laissé l'empreinte de leurs savoir-faire.

Crédit photo : Tourisme Aubusson Felletin



🌅 Point de vue sur le Plateau de Millevaches (E)

Aussi appelé « Montagne limousine » ce grand plateau granitique est à cheval sur les départements de la Corrèze, la Creuse et la Haute-Vienne. Tourbières, landes sèches à bruyères, forêts de feuillus et prairies, composent ses paysages authentiques.

Crédit photo : Tourisme Aubusson Felletin



Rando Millevaches
NATURE EN LIMOUSIN

27 juil. 2024 • Les trois bourgs •