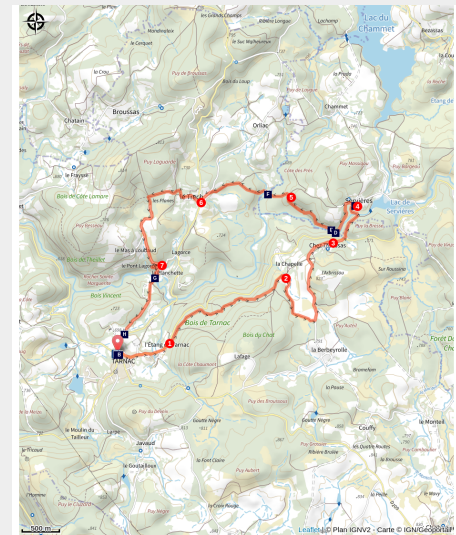


# Moulins et rochers

Plateau de Millevaches - Tarnac



(Office de tourisme V2M)



*Le hameau de Servières, les « ponts planches » sur la Chandouille et le Château de Tarnac sur le chemin du retour ont tous un point commun, l'utilisation du matériau local : le granit.*

Ce chemin, considéré par certains comme un des plus beaux de la Corrèze, part de Tarnac et remonte en partie le cours de la Vienne. Il passe par une fontaine publique située juste derrière l'église du XI<sup>e</sup> siècle et placée sous la protection de Saint Georges dont l'eau possède des vertus de guérison.

## Infos pratiques

Pratique : Pédestre

Durée : 3 h 30

Longueur : 12.6 km

Dénivelé positif : 333 m

Difficulté : Moyen

Type : Boucle

Thèmes : Curiosités géologiques, Lacs et rivières, Patrimoine et architecture

# Itinéraire

**Départ** : Place de l'église, Tarnac

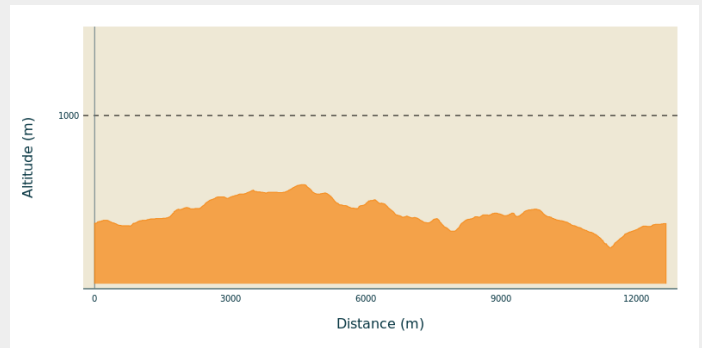
**Arrivée** : Place de l'église, Tarnac

**Balisage** : — Balisage jaune

**Communes** : 1. Tarnac

2. Peyrelevade

## Profil altimétrique



Altitude min 633 m Altitude max 808 m

Prendre la route de Peyrelevade sur 800 mètres.

1. A la dernière maison, suivre à droite le sentier « Chez Troussas ». Il s'élève en sous-bois au-dessus de la route. Après 45 mn de marche, quitter ce sentier pour monter à droite dans le bois sur 20 mètres ; un chemin descend en bordure de forêt.
2. Prendre la piste à droite qui longe une prairie en décrivant un arc de cercle. Au carrefour de pistes suivant, prendre à gauche : cette large piste rejoint le hameau de « Chez Troussas ».
3. Poursuivre jusqu'au hameau de La Gane. Traverser la route ; la piste en face descend jusqu'à la Vienne. Passer le pont et remonter par la gauche jusqu'au hameau de Servières. (Possibilité de remonter la Vienne à droite avant le pont pour rejoindre par une allée de dalles le petit barrage de Servières - 15 mn AR).
4. Suivre la piste à gauche (ou à droite pour entrer dans ce superbe village de granit) dans le hameau sur 150m. Puis, prendre le petit sentier qui descend sur la gauche. Passer le moulin « Bombard » en ruine ; arrivée sur le site des Rochers de Servières. Le chemin se poursuit en bordure de Vienne puis sur un chemin dallé qui s'élève en sous-bois.
5. Au carrefour de pistes, prendre à gauche en direction du Trech. Franchir la Chandouille sur plusieurs petits ponts de pierres plates appelés « planches ». Arrivée sur un chemin qui remonte en sous-bois pour gagner la route que nous prenons à gauche pour rejoindre le hameau du Trech.
6. Traverser la route et entrer dans le hameau. A la sortie au carrefour de chemins, suivre celui de droite. A un carrefour de pistes, descendre à gauche en direction de Tarnac. Puis poursuivre la descente par la route goudronnée.
7. 100 mètres après un chalet, prendre le chemin à droite qui rejoint le hameau de Lagorce. Continuer, puis prendre à droite le chemin pour descendre jusqu'au pont sur la Vienne. Remonter le chemin jusqu'à la route de Tarnac et prendre à droite pour rejoindre le bourg.











Rando Millevaches  
NATURE EN LIMOUSIN

17 mai 2025 • Moulins et rochers •

# Sur votre chemin...



- |   |  |
|---|--|
|  L'Eglise de Tarnac (A)       |  La Fontaine Saint-Georges (B)          |
|  Le Hameau de Servières (C)   |  La Vienne (D)                          |
|  Les Rochers de Servières (E) |  Les petits ponts de pierres plates (F) |
|  Le pont de La Gorce (G)      |  Le Château de Tarnac (H)               |



*Rando Millevaches*  
NATURE EN LIMOUSIN

17 mai 2025 • Moulins et rochers •

# Toutes les infos pratiques

## **i Chiens de protection (itinéraire pédestre)**

**PRUDENCE** : Chiens de protection des troupeaux

Ces chiens sont là pour protéger les troupeaux, il est conseillé d'adopter un comportement adapté lors de votre rencontre avec eux.

Nous vous invitons à consulter la page [En savoir plus](#) pour plus d'informations.



## **! Recommandations**

Possibilité de faire cet itinéraire en trail.

## **Comment venir ?**

Transports

Gare la plus proche : Bugeat (10 km)

Accès routier

A 30 km de Treignac, prendre la D940 puis à droite sur Bugeat la D979 puis à droite sur Toy Viam/D160

Parking conseillé

Place de l'église, Tarnac



*Rando Millevaches*  
NATURE EN LIMOUSIN

17 mai 2025 • Moulins et rochers •

# Sur votre chemin...

---



## 🏰 L'Église de Tarnac (A)

L'église Saint-Gilles et Saint-Georges de Tarnac a la particularité d'être d'origine romane du XII<sup>e</sup> siècle, agrandie au XIV<sup>e</sup> et XV<sup>e</sup> siècle par un collatéral gothique. Cette caractéristique en fait un monument unique dans la région.

Crédit photo : Office de tourisme V2M

---



## 🏰 La Fontaine Saint-Georges (B)

La fontaine Saint-Georges date du XVII<sup>e</sup> siècle et comprend également un lavoir non loin de l'église. Cette fontaine est à l'image de nombreuses fontaines christianisées du Limousin, un saint leur est dédié, conférant ainsi à cette eau des vertus de guérison. C'est pourquoi l'eau de cette source était autrefois considérée aussi pure et sainte que l'eau bénite. Saint-Georges est un saint martyr légendaire, patron des chevaliers, il personnifie l'idéal chevaleresque ; il a engagé avec le dragon un combat acharné dont il triomphe avec l'aide du Christ.

Crédit photo : Office de tourisme V2M

---



## 🏡 Le Hameau de Servières (C)

Village de granit authentique des lieux de vie locaux et qui représente encore aujourd'hui une part importante du patrimoine corrézien.

Crédit photo : J.Luce

---



## 🌿 La Vienne (D)

Cette haute vallée de la Vienne avec ses rochers, ses trous d'eau et ses moulins offre des points de vue remarquables, notamment sur l'écoulement de cette grande rivière de 370km qui se jette dans la Loire.

Crédit photo : Office de tourisme V2M

---



Rando Millevaches  
NATURE EN LIMOUSIN

17 mai 2025 • Moulins et rochers •



## Les Rochers de Servières (E)

Site mystérieux que celui de Servières où la roche granitique est affectée par une fracturation à la fois horizontale et verticale, qui la découpe en blocs de plusieurs mètres de largeur. Les fissures (ou diaclases) horizontales confèrent un aspect de "millefeuille ».

Crédit photo : G.Salat - CC HCC



## Les petits ponts de pierres plates (F)

Permettant de franchir de petits cours d'eau, ces « pont-planches » sont typiques du Plateau. Formés de plusieurs dalles de granit, reposant sur des piles de pierre dressées dans le lit du ruisseau, ils permettaient aux bergers de passer avec leurs bêtes.

Crédit photo : Office de tourisme V2M



## Le pont de La Gorce (G)

Pont qui fut anciennement en bois et remplacé aujourd'hui par un pont en métal, le pont de La Gorce permet toujours la traversée de la Vienne aux promeneurs et offre une vue sur cette rivière de 370 km.

Crédit photo : Office de tourisme V2M



## Le Château de Tarnac (H)

Le château de Tarnac est caractéristique du début du XVII<sup>e</sup> siècle. C'est, à ce jour, une propriété privée qui ne se visite pas. Il possède un corps de logis rectangulaire avec deux pavillons carrés en retour et des lucarnes à fronton triangulaire surmontées de boules. En façade arrière, l'accès s'effectuait par un perron, aujourd'hui supprimé. A l'intérieur, il possède un escalier droit central qui traverse le corps de logis de part en part et qui détermine deux vastes salles de part et d'autre. Au sous-sol, se trouve l'ancienne cuisine à la voûte en berceau appareillé, conservant sa cheminée avec son four à pain. Au rez-de-chaussée, deux salons conservent leurs plafonds à la française, dont les poutres maîtresses ont les arêtes moulurées.

Crédit photo : Office de tourisme V2M



*Rando Millevaches*  
NATURE EN LIMOUSIN

17 mai 2025 • Moulins et rochers •