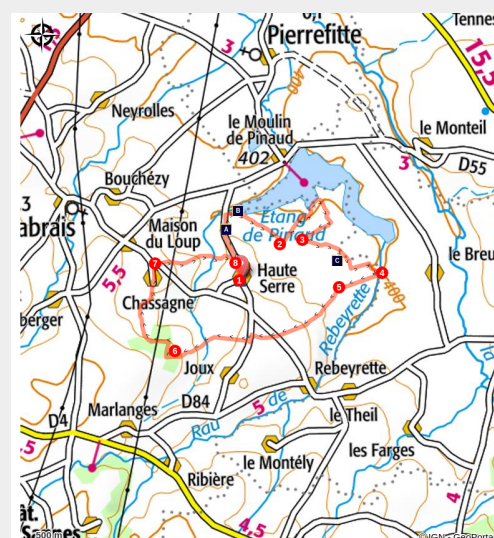


# Haute-Serre et étang de Pinaud

Sud Creuse – Aubusson – lac de Vassivière



Bocage dans la Creuse (Joël DAMASE)



Sur le circuit de cette randonnée pédestre vous découvrirez un petit patrimoine caractéristique de la vie quotidienne des creusois au XIX<sup>ème</sup> siècle

Ce circuit est un condensé des paysages caractéristiques de l'est creusois : bocage, vives, étang. En chemin, le petit patrimoine bâti rappelle la vie quotidienne des creusois au XIX<sup>ème</sup> siècle

## Infos pratiques

Pratique : Pédestre

Durée : 2 h 15

Longueur : 9.1 km

Dénivelé positif : 152 m

Difficulté : Facile

Type : Boucle

Thèmes : Paysage

Accessibilité : VTT

# Itinéraire

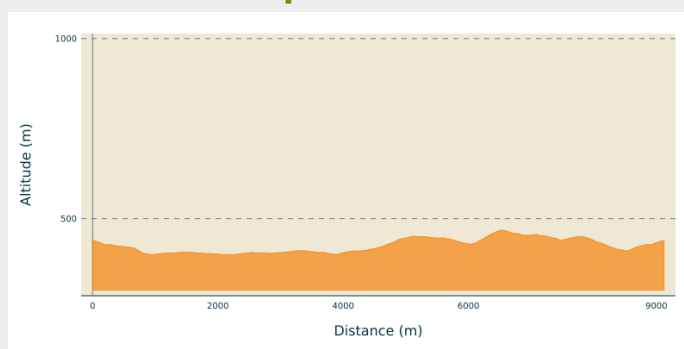
**Départ** : Intersection Haute-Serre – Bourgnon, Haute-Serre

**Arrivée** : Intersection Haute-Serre – Bourgnon, Haute-Serre

**Balisage** : — Balisage jaune

**Communes** : 1. Saint-Chabrais

## Profil altimétrique



Altitude min 400 m Altitude max 468 m

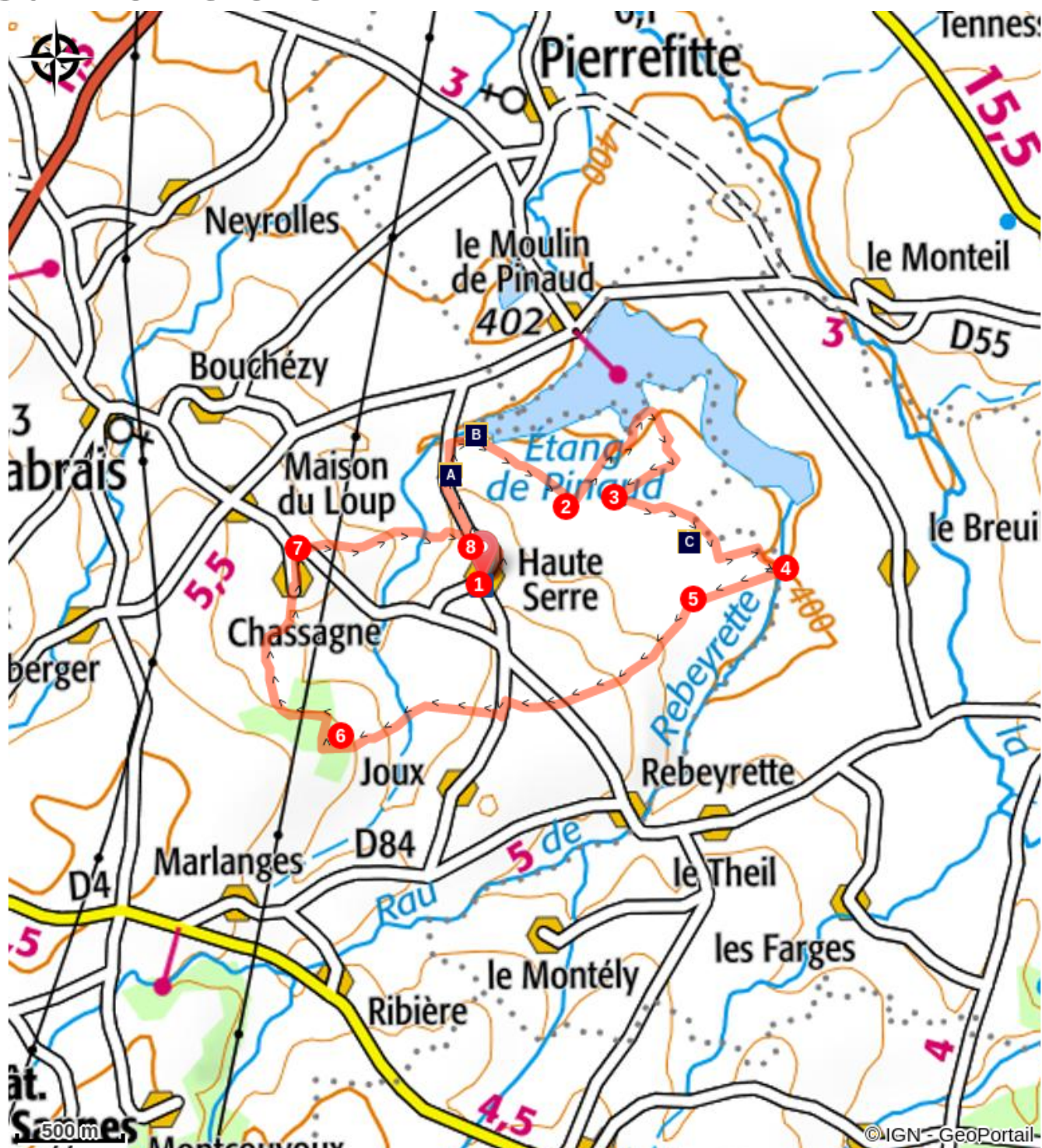
1. Départ du village de Haute-serre. Descendre dans le village, continuer la route sur 1 km.
2. Prendre le chemin à droite, le suivre jusqu'aux 4 chemins, prendre 2 fois à gauche.
3. Longer l'étang de Pinaud, puis, au carrefour, prendre à gauche puis au bout du chemin, encore à gauche, puis à droite.
4. Au pont de fer, prendre le chemin à droite, puis tout droit, au carrefour, prendre la piste qui remonte sur la gauche jusqu'à la route.
5. Prendre le chemin en face, puis à la route à gauche et descendre le chemin à droite.
6. En haut du bois, bifurquer à droite puis continuer jusqu'au village de Chassagne, le traverser.
7. A la croix, prendre la route à droite puis à la sortie du village, le chemin à gauche ramène au village de Haute-Serre.
8. Prendre à droite.



Rando Millevaches  
NATURE EN LIMOUSIN

15 juil. 2025 • Haute-Serre et étang de Pinaud •

# Sur votre chemin...



 Poulailier des champs (A)

 Étang de Pinaud (B)

 Le bocage (C)



*Rando Millevaches*  
NATURE EN LIMOUSIN

15 juil. 2025 • Haute-Serre et étang de Pinaud •

# Toutes les infos pratiques

## Comment venir ?

Accès routier

Depuis Chénérailles, prendre la D84 jusqu'au village de Haute-Serre.

Parking conseillé

Parking Haute-Serre

## Accessibilité

---



## Lieux de renseignement

**Communauté de communes Marche  
et Combrailles en Aquitaine**

Rue de l'Etang, 23700 Auzances

Tel : 05 55 67 04 99



*Rando Millevaches*  
NATURE EN LIMOUSIN

15 juil. 2025 • Haute-Serre et étang de Pinaud •

# Sur votre chemin...

---



## Poulailier des champs (A)

Jusqu'aux années 1970, cette bâtisse installée en bordure de champ, permettait aux paysans de nourrir la volaille gratuitement.

Crédit photo : Mathieu Tijeras -Muriel Villejoubert

---



## Etang de Pinaud (B)

Cet étang pourrait être issu d'un ancien marécage. Il est le refuge de nombreux oiseaux en nidification ou de passage : héron pourpré, bruant des roseaux, locustelle tachetée

Crédit photo : Commune de Saint Chabrais

---



## Le bocage (C)

Paysage caractérisé par des parcelles irrégulières, ceinturées de haies vives et de petits murets bordant des chemins creux.

Crédit photo : Joël Damase