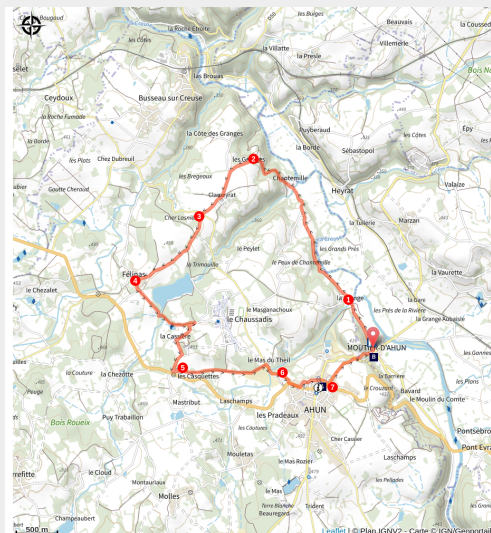


Circuit Pédestre N°15 : "Sur les pas des moines et des seigneurs"

Sud Creuse - Aubusson - lac de Vassivière - Moutier-d'Ahun



(J. DAMASE-PSC)



Après une immersion dans la vallée de la Creuse, vous découvrirez de pittoresques hameaux creusois.

Ahun, ce village discret est un condensé de patrimoine creusois : antiquité romaine, travail de la pierre, architecture romane, château et viaduc « type Eiffel ».

Infos pratiques

Pratique : Pédestre

Durée : 2 h 30

Longueur : 10.3 km

Dénivelé positif : 220 m

Difficulté : Facile

Type : Boucle

Thèmes : Patrimoine et architecture

Itinéraire

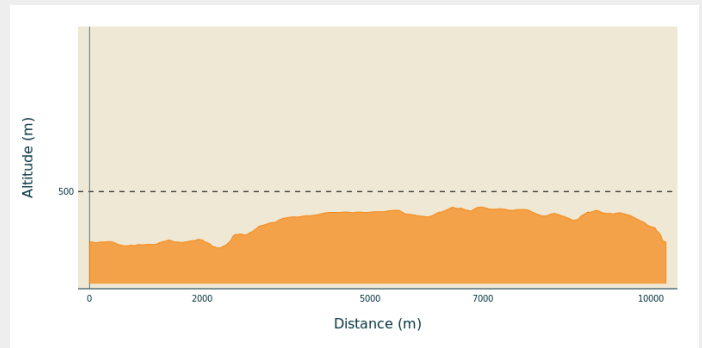
Départ : Parking, situé en bord de route menant au village de la Grange, Moutier d'Ahun

Arrivée : Parking, situé en bord de route menant au village de la Grange, Moutier d'Ahun

Balisage : — Balisage jaune

Communes : 1. Moutier-d'Ahun
2. Ahun

Profil altimétrique



Altitude min 344 m Altitude max 457 m

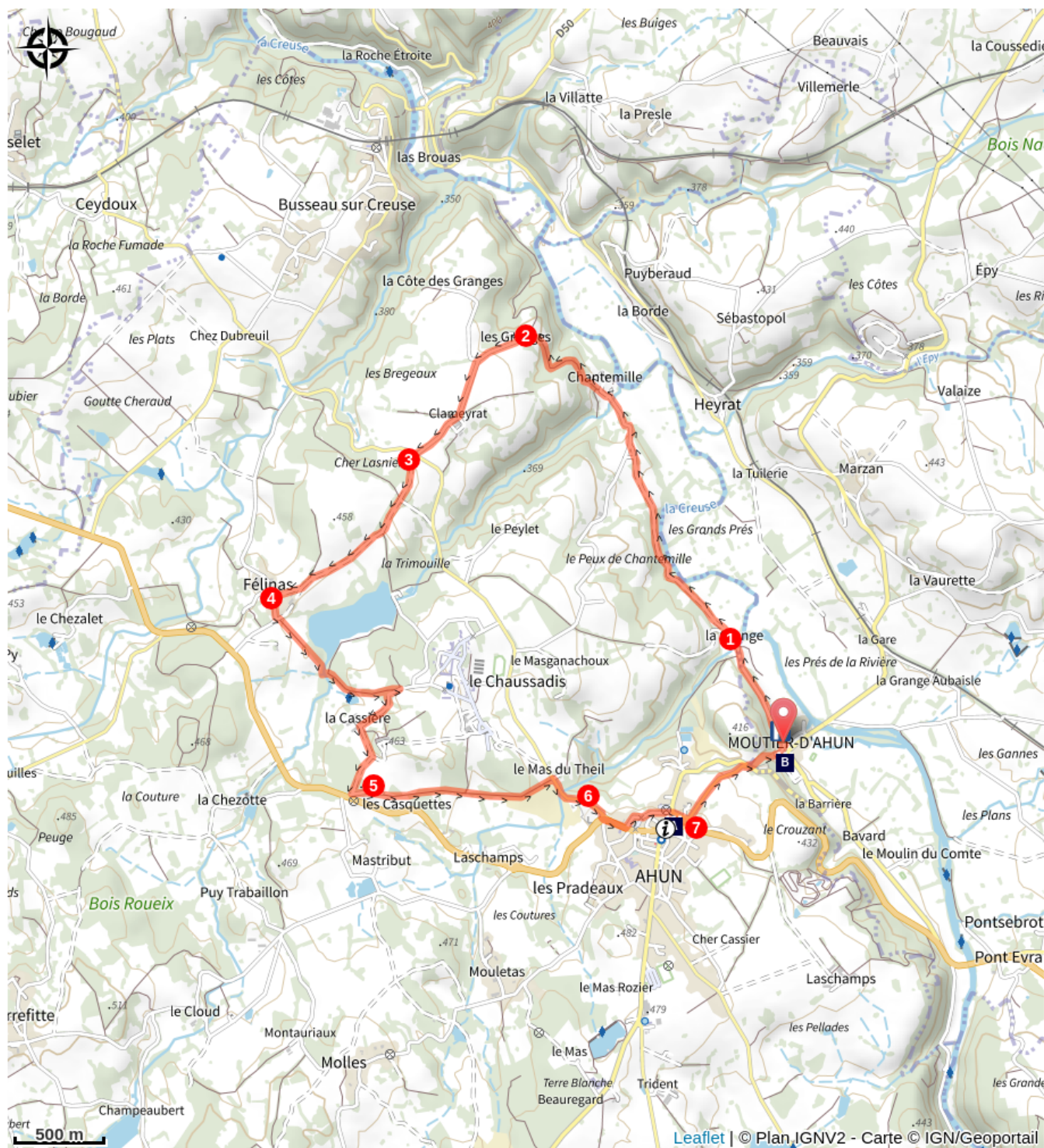
Prendre la route qui part vers la droite en sortant du parking.


1. Traverser la ferme et continuer tout droit sur le chemin, en laissant couler la Creuse sur la droite. A la route tourner à droite, puis au prochain croisement, à gauche. Continuer tout droit jusqu'aux Granges, en laissant sur la droite le château de Chantemille.
2. A l'entrée du village, prendre la petite route sur la gauche et s'engager dans le chemin. Au croisement suivant, prendre la route à gauche et la suivre sur environ 1 km.
3. Couper la route d'Ahun/Busseau pour prendre la toute petite route en face jusqu'à Félinas.
4. Dans le village, tourner à gauche jusqu'au croisement suivant puis s'engager dans le chemin à gauche de la croix. Obliquer ensuite à droite, 20 m après un virage pour rejoindre les terrains du lycée agricole d'Ahun. Continuer le chemin jusqu'à la route. S'engager à droite vers le hameau de la Cassière, suivre la route sur la gauche puis à l'intersection, prendre à droite.
5. Traverser un massif forestier, prendre la route à gauche puis continuer sur le chemin sur la droite. Rejoindre la route. Tourner à droite.
6. Au croisement du cimetière, prendre à gauche en direction du bourg. Prendre ensuite la petite route à gauche après l'école et continuer jusqu'au champ de foire (place de l'église).
7. Laisser-le sur la droite et emprunter la dernière route sur la gauche. Traverser la départementale au niveau du cimetière et descendre jusqu'au bourg du Moutier d'Ahun.



Rando Millevaches
NATURE EN LIMOUSIN

Sur votre chemin...



 Eglise d'Ahun et sa crypte (A)

 Abbaye du Moutier d'Ahun (B)



Rando Millevaches
NATURE EN LIMOUSIN

27 juil. 2024 • Circuit Pédestre N°15 : "Sur les pas des moines et des seigneurs" •

Toutes les infos pratiques

Comment venir ?

Accès routier

Du bourg d'Ahun, prendre la D13 pendant 2 km jusqu'au Moutier d'Ahun.

Parking conseillé

Parking situé en bordure de route menant au village de la Grange, Moutier d'Ahun

Lieux de renseignement

Bureau d'information touristique d'Ahun

12 Place Defumade, 23150 Ahun

ahun@tourisme-creuse-sudouest.com

Tel : 05 55 62 55 93

<http://www.tourisme-creuse-sudouest.com>



Rando Millevaches
NATURE EN LIMOUSIN

27 juil. 2024 • Circuit Pédestre N°15 : "Sur les pas des moines et des seigneurs" •

Sur votre chemin...



Eglise d'Ahun et sa crypte (A)

Eglise du XIII^{ème} siècle construite au-dessus de la crypte datant du IX-X^{ème} siècle, témoignage d'un ancien temple païen abritant le tombeau reliquaire de Saint Sylvain, patron d'Ahun. Le chœur de l'église est orné de boiseries du XVII^{ème} ; le chevet roman abrite également un retable baroque. La crypte, vestige de l'église primitive, est préromane. Du grandiose édifice roman du XII^{ème} siècle, subsistent la remarquable abside à cinq pans et la chapelle sud.

Crédit photo : Nathalie Manaud



Abbaye du Moutier d'Ahun (B)

Cette abbaye romane fut fondée en 997, et en partie ruinée par la Guerre de Cents Ans, a été reconstruite en 1591. On retrouve dans le jardin de l'abbaye plusieurs vestiges gallo-romains.

Du monastère de nombreuses fois remanié, il ne reste que le porche gothique et le chœur roman. Au début du XVII^{ème} siècle, quelques moines réinvestissent les lieux et demandent leur rattachement à l'Ordre de Cluny.

C'est au sculpteur auvergnat, Simon Bauer, que l'on doit le retable, les stalles et la grille baroque qu'il abrite. De leurs mains habiles, l'artiste et son équipe ont fait naître dans le bois des animaux, des anges, des personnages fantastiques, véritable hymne à la nature. La construction des boiseries, faites de chêne et de châtaignier, a débuté en 1673, et s'est achevée en 1681. Le lieu est complété d'un "trésor" dont un christ en croix sculpté dans le buis est la pièce maîtresse.

Crédit photo : Nathalie Manaud



Rando Millevaches
NATURE EN LIMOUSIN

27 juil. 2024 • Circuit Pédestre N°15 : "Sur les pas des moines et des seigneurs" •