

# Circuit Pédestre N°45 : "Sentier Le Bois des Boeufs"



Sud Creuse - Aubusson - lac de Vassivière - Bourgneuf



Le Bois des Boeufs (bsavarypro)



*Venez vous évader dans le dédale du mystérieux « bois des bœufs » et déambuler au son des clapotis des cascades de la Mourné.*

Ce sentier tire son nom d'une vieille légende selon laquelle un bœuf, peut-être ensorcelé par une fée, se serait autrefois noyé dans les eaux tortueuses de la rivière.

## Infos pratiques

Pratique : Pédestre

Durée : 4 h

Longueur : 14.3 km

Dénivelé positif : 314 m

Difficulté : Moyen

Type : Boucle

Thèmes : Lacs et rivières,  
Paysage, Point de vue

# Itinéraire

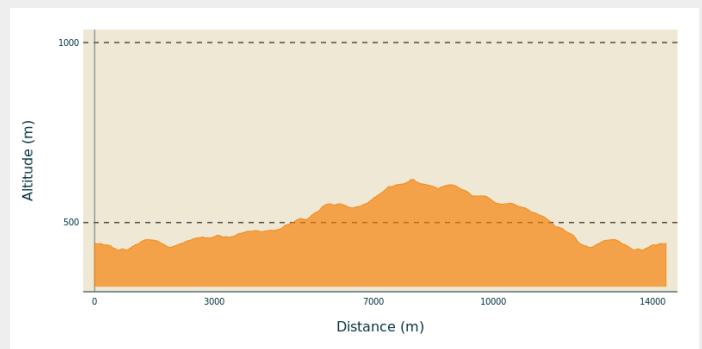
**Départ** : Rue Zizim sur le côté gauche de l'Eglise St-Jean, Bourganeuf

**Arrivée** : Rue Zizim sur le côté gauche de l'Eglise St-Jean, Bourganeuf

**Balisage** : — Balisage jaune

**Communes** : 1. Bourganeuf  
2. Faux-Mazuras

## Profil altimétrique



Altitude min 422 m Altitude max 620 m

Descendre et prendre la première ruelle à gauche.



1. Monter les escaliers vers la Chapelle de l'Arrier et passer par l'arrière de l'édifice. Traverser la D941 et s'engager sous le porche de l'impasse Girardin. A la D51, tourner à gauche ; passer devant le Musée de l'Eau et la Lumière.
2. Au-dessus du parking, tourner à droite. Après la Maison funéraire, se diriger à droite. Après 80m, prendre à gauche le chemin goudronné. Descendre jusqu'à la rivière.
3. Juste avant la passerelle, prendre sur la gauche et longer le cours d'eau. Descendre les escaliers qui surplombent les cascades, puis traverser vers l'autre rive. Continuer tout droit, légèrement à droite dans la montée.
4. Dans le bois des Bœufs, prendre à gauche dans le sous-bois ; longer une plantation de douglas. Aller tout droit jusqu'à l'ancienne usine en contrebas du pont de Mourne.
5. Rejoindre la route, tourner à droite, puis après le 2ème virage, emprunter le chemin à droite et continuer tout droit.
6. Au carrefour des pistes forestières, prendre la piste qui monte à gauche. A 150 m, tourner à gauche. Au carrefour prendre à droite. Dans le hameau du Petit Mazuras, tourner à droite après la 1ère ferme, et traversez plusieurs bâtiments. Après le noyer, suivre le balisage le long du pré.
7. Rejoindre la piste forestière et tourner à droite. Entrer dans la forêt Domaniale de Faux-Mazuras et poursuivre tout droit jusqu'au carrefour. Se diriger légèrement à droite. Passer la barrière en bois au panneau «Bourganeuf».
8. Au premier carrefour, tourner à gauche et suivre le balisage. Continuer tout droit vers la deuxième barrière en bois. Sur la piste forestière, aller à droite. Puis, tout droit. En bas de la descente, traverser la passerelle en bois et continuer tout droit. Tourner à gauche juste avant la maison funéraire. Longer le pré puis tourner à gauche. Sur la D51 ; remonter vers la ville. S'engager à droite pour passer ensuite sous le porche. Traverser la Place de l'Arrier, puis continuer tout droit. Tourner à droite pour terminer la balade.





Rando Millevaches  
NATURE EN LIMOUSIN

# Sur votre chemin...



-  Le Musée de l'Electrification (A)
-  La Chapelle de Mazuras (C)

-  Les ruines de l'usine (B)
-  La Mourne (D)



Rando Millevaches  
NATURE EN LIMOUSIN

17 mai 2025 • Circuit Pédestre N°45 : "Sentier Le Bois des Boeufs" •

# Toutes les infos pratiques

## **Recommandations**

Meilleure période : printemps, été, automne.  
Passerelles glissantes en cas de pluie.

## **Comment venir ?**

Parking conseillé

Place de l'Etang, Bourganeuf

## **Lieux de renseignement**

### **Bureau d'information touristique de Bourganeuf**

Place du Champ de Foire, 23400  
Bourganeuf

bourganeuf@tourisme-creuse-  
sudouest.com

Tel : 05 55 64 12 20

[http://www.tourisme-creuse-  
sudouest.com](http://www.tourisme-creuse-<br/>sudouest.com)



Parc  
naturel  
régional  
de Millevaches  
en Limousin

*Rando Millevaches*  
NATURE EN LIMOUSIN



# Sur votre chemin...

---



## Le Musée de l'Électrification (A)

Pour découvrir l'histoire de l'électrification de Bourgneuf, une des premières villes éclairées d'Europe.

Crédit photo : J.DAMASE / PSC

---



## Les ruines de l'usine (B)

En contrebas du pont de Mourne, autrefois nommé « pont de l'usine », se situent des ruines. Il s'agit d'une ancienne usine de chapeaux de feutre, qui utilisait la force motrice de l'eau pour fonctionner.

Crédit photo : bsavarypro

---



## La Chapelle de Mazuras (C)

Surmonté d'un clocher-mur à pignon triangulaire et d'une arcade, la chapelle comprend une petite nef rectangulaire plafonnée. À l'intérieur, le pavement est décoré de pierres tombales ornées de croix. En 1945, cet édifice accueillit le tournage du film « Le Pays sans étoiles » avec Gérard Philippe.

Crédit photo : OT Creuse Sud-Ouest

---



## La Mourne (D)

Resté sauvage, cet affluent du Thaurion court sur le socle granitique, qu'il façonne au fil du temps. De par la bonne qualité de son eau, la Mourne constitue une niche écologique pour la faune piscicole : truite fario, perche, écrevisse à pattes blanches... À noter, la présence de la loutre, espèce protégée au niveau national. La flore aquatique y est peu abondante, à cause de l'acidité du socle granitique.

Crédit photo : bsavarypro



*Rando Millevaches*  
NATURE EN LIMOUSIN