


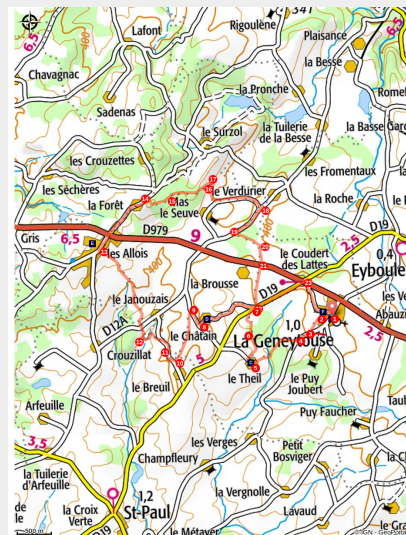
Chemin de l'âme de l'âne au Rio Négro



Vallée de la Vienne - lac de Vassivière - La Geneytouse



A l'entrée du village du Theil (Office de Tourisme de Noblat - Julie LARDY)



Cette randonnée vous emmène à la découverte des vieux villages ruraux autour de la commune de la Geneytouse et des Allois.

Entre forêts de feuillus et bois de châtaigniers, au fil des cours d'eau, le paysage agricole témoigne de la vie rurale dans les campagnes. Les vieux villages du Theil, du Châtain, du Breuil et son joli point de vue, puis celui des Allois, uni à la commune de la Geneytouse par ordonnance royale en 1829, dévoilent leurs intérêts architecturaux et historiques.

Infos pratiques

Pratique : Pédestre

Durée : 3 h 45

Longueur : 14.4 km

Dénivelé positif : 268 m

Difficulté : Moyen

Type : Boucle

Thèmes : Patrimoine et architecture, Paysage

Accessibilité : VTT

Itinéraire

Départ : Église, La Geneytouse

Arrivée : Église, La Geneytouse

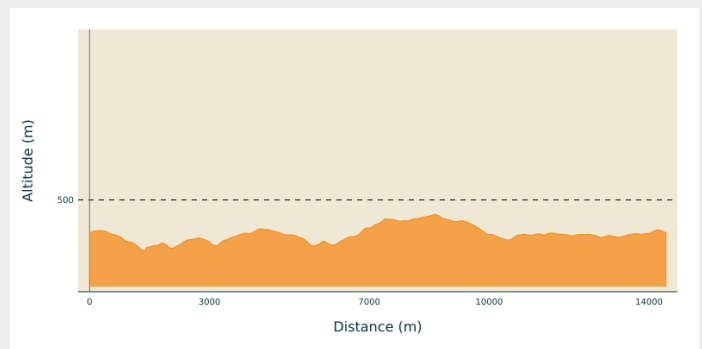
Balisage : — Balisage jaune

Communes : 1. La Geneytouse

2. Saint-Paul

3. Eybouleuf

Profil altimétrique



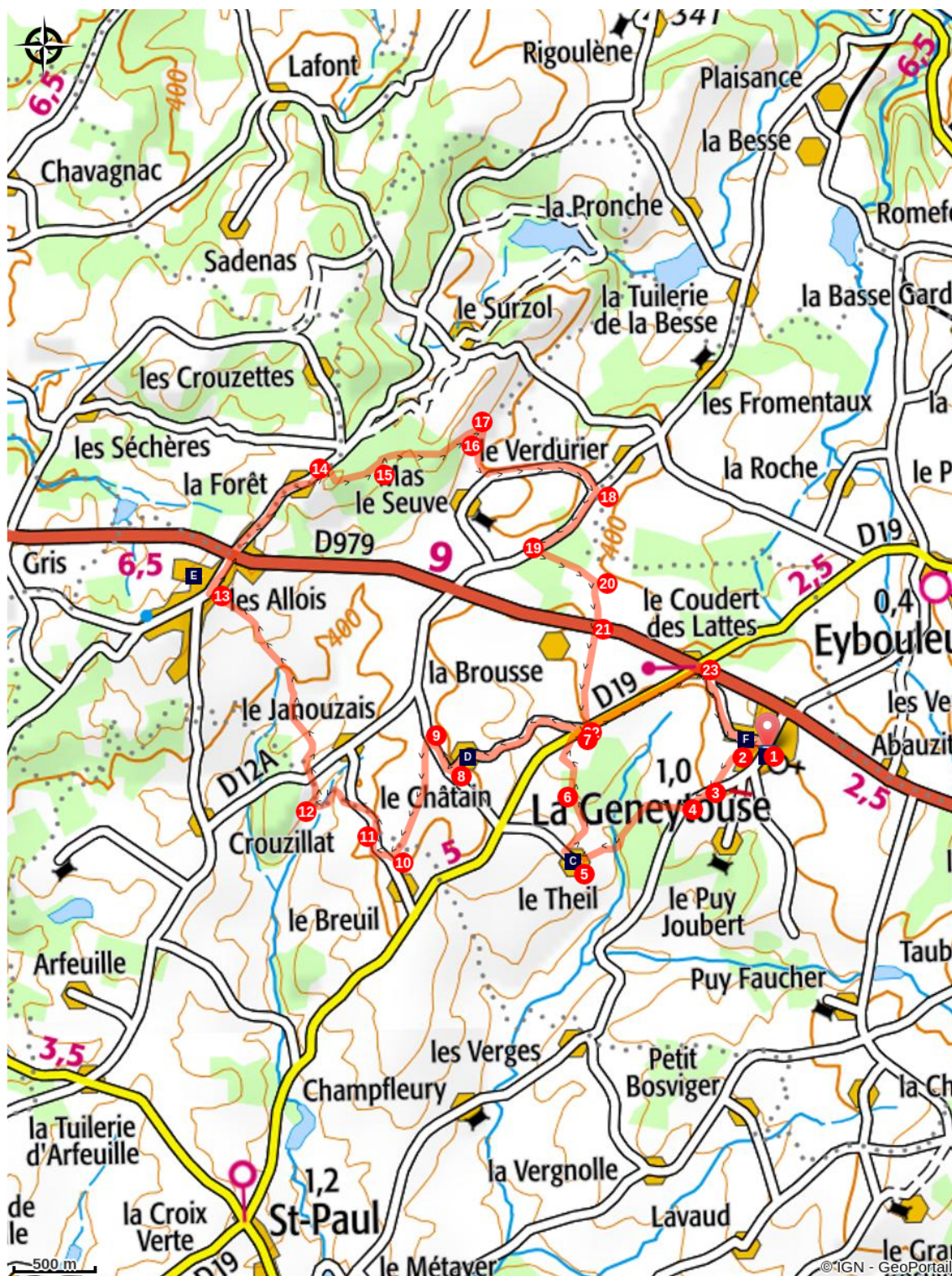
Altitude min 359 m Altitude max 460 m

1. A la place de l'église, sortir du parking par la droite et prendre à gauche la route qui mène au stade puis prendre à gauche avant les maisons.
2. A la patte d'oie, prendre à droite.
3. Arrivé à une petite route, prendre à droite.
4. Prendre le chemin à droite qui vous amènera au "Theil".
5. Arrivé au Theil (ferme), prendre la route à droite puis le chemin à droite.
6. Traverser le ruisseau et prendre le chemin à gauche.
7. Arrivé à la route, la prendre à droite, puis prendre la route à gauche direction "Le Châtain".
8. Après le village, arrivé à une autre route, la prendre à droite.
9. Prendre un petit chemin à gauche entre les maisons et continuer tout droit jusqu'à une petite route.
10. Prendre cette petite route à droite puis prendre à droite avant la ferme.
11. Au bout de la route, prendre le chemin à droite. Passer devant les maisons et continuer le chemin qui descend. Passer à côté d'un étang.
12. Prendre la route à droite, traverser la D 12a et prendre la direction "La Tuilerie". Passer la ferme et continuer tout droit.
13. Prendre la route à droite. Prudence, traverser la D979 et aller tout droit direction "Saint-Léonard".
14. A la fin du lotissement, prendre à droite et continuer dans le bois. Au carrefour suivant, aller tout droit.
15. Continuer tout droit.
16. Prendre le chemin à droite.
17. Prendre le chemin à droite, puis à gauche sur la route.
18. Au carrefour des routes, prendre à droite.
19. Prendre le chemin à gauche.
20. Prendre le chemin sur la droite jusqu'à la D979
21. Prudence, traverser la D979 et prendre le chemin en face et continuer tout droit.
22. Arrivé à la route, la prendre à gauche.
23. Arrivé au carrefour avec la D979, prendre la petite route à droite vers le cimetière.



Rando Millevaches
NATURE EN LIMOUSIN

Sur votre chemin...



-  Monument aux morts (A)
-  Croix monumentale du bourg (B)
-  Village du Theil (C)
-  Village du Châtain (D)
-  Abbaye des Allois (E)
-  Cimetière des Allois et sa croix monumentale (F)



Rando Millevaches
NATURE EN LIMOUSIN

17 mai 2025 • Chemin de l'âme de l'âne au Rio Négro •

Toutes les infos pratiques

Comment venir ?

Accès routier

A 20 km de Limoges prendre la D979 en direction de Feytiat/Eymoutiers puis à droite sur la D55 A1 pour entrer dans le bourg de La Geneytouse.

Parking conseillé

Parking de l'église, La Geneytouse

Accessibilité



VTT

Lieux de renseignement

Office de Tourisme de Noblat

Place du Champ de Mars, 87400 Saint-Léonard de Noblat

otsi@ccnoblat.fr

Tel : 05 55 56 25 06

<http://tourisme-noblat.org/>



Parc
naturel
régional
de Millevaches
en Limousin

Rando Millevaches
NATURE EN LIMOUSIN

Sur votre chemin...



👉 Monument aux morts (A)

Construit au lendemain de la Grande Guerre par les architectes limougeauds Jouhaud de Verdier et Moreau, le monument a été en partie financé par la vente de l'ancien presbytère. Sobre et classique, il est entièrement taillé dans du granite et mesure 4,33 mètres. L'obélisque est orné d'une palmette et une couronne de laurier en fonte, symboles de victoire, héroïsme et sacrifice, et une épée évoquant bravoure et puissance. 46 noms sont gravés sur une plaque en marbre et 4 autres après la guerre de 39-45.

Crédit photo : Julie Lardy - Office de Tourisme de Noblat



👉 Croix monumentale du bourg (B)

Datée du XVIIème siècle, cette croix en granite appartenant au domaine public est élevée sur un socle maçonné portant un long fût monolithe. Au sommet, des sculptures représentent un christ en croix entouré de la Vierge Marie et Saint Jean sur la face ouest et une Vierge à l'enfant sous un dais sur la face est. Des masques ornent le pourtour de la base du croisillon. Devant la croix, une ancienne pierre tombale, gravée d'une croix intégrée dans un cercle, fait office de reposoir pour les cercueils.

Crédit photo : Julie Lardy - Office de Tourisme de Noblat



👉 Village du Theil (C)

Petit hameau pittoresque avec d'anciennes fermes en pierre et une croix antique.

Crédit photo : Office de Tourisme de Noblat - Julie LARDY



👉 Village du Châtain (D)

Pittoresque village avec d'anciennes fermes et maisons en pierre.

Crédit photo : Office de Tourisme de Noblat - Julie LARDY



Rando Millevaches
NATURE EN LIMOUSIN



Abbaye des Allois (E)

Attestée depuis le XII^{ème} siècle, l'Abbaye des Allois hébergeait une importante communauté de religieuses bénédictines. Suite à son appauvrissement, l'abbaye est abandonnée en 1750. Les sœurs quittèrent les lieux pour s'installer dans le Quartier de la Cité à Limoges, donnant son nom à la rue des Allois. Il ne subsiste aujourd'hui de l'abbaye qu'un bâtiment converti en habitation. Certains éléments de façade témoignent de son histoire : écu sculpté, alignement de corbeaux, chapiteau sculpté...

Crédit photo : Office de Tourisme de Noblat - Julie LARDY



Cimetière des Allois et sa croix monumentale (F)

Située en haut du cimetière dans une des allées principales, la croix monumentale se dresse sur plusieurs mètres. Construite en granite en 1899, elle est surmontée d'un Christ en croix en fonte. Autour de la croix, des pierres tombales sont sculptées en granite et portent des plaques de porcelaine peintes. Caractéristiques des cimetières du secteur de Limoges, ces plaques témoignent de l'importance de l'industrie porcelainière dans la région, de l'art funéraire ainsi que de la grande et petite histoire.

Crédit photo : Office de Tourisme de Noblat - Julie LARDY



Rando Millevaches
NATURE EN LIMOUSIN