

Circuit du P.O.C au dolmen

Vallée de la Vézère – massif des Monédières - Espartignac



(A. Blanchet - Office de tourisme Terres de Corrèze)



*C'est une ballade à remonter le temps
qui s'offre à vous !*

Parcourez la voie du petit train "Paris-Orléans-Corrèze" affectueusement appelé "Le Transcailladou". Les vestiges de la motte castrale du Château l'Abbaye s'offriront à votre regard et le petit sentier vous conduira naturellement à la Maison du Loup implantée sur un éperon rocheux dominant la route des métaux dans un méandre de la Vézère.

Infos pratiques

Pratique : Pédestre

Durée : 2 h

Longueur : 5.6 km

Dénivelé positif : 157 m

Difficulté : Moyen

Type : Boucle

Thèmes : Art, Patrimoine et architecture

Accessibilité : VTT

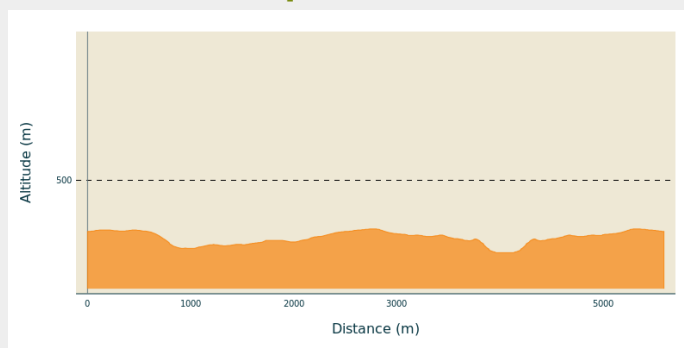
Itinéraire

Départ : Parking de la mairie, 19140
Espartignac

Arrivée : Parking de la mairie, 19140
Espartignac

Communes : 1. Espartignac

Profil altimétrique



Altitude min 299 m Altitude max 365 m

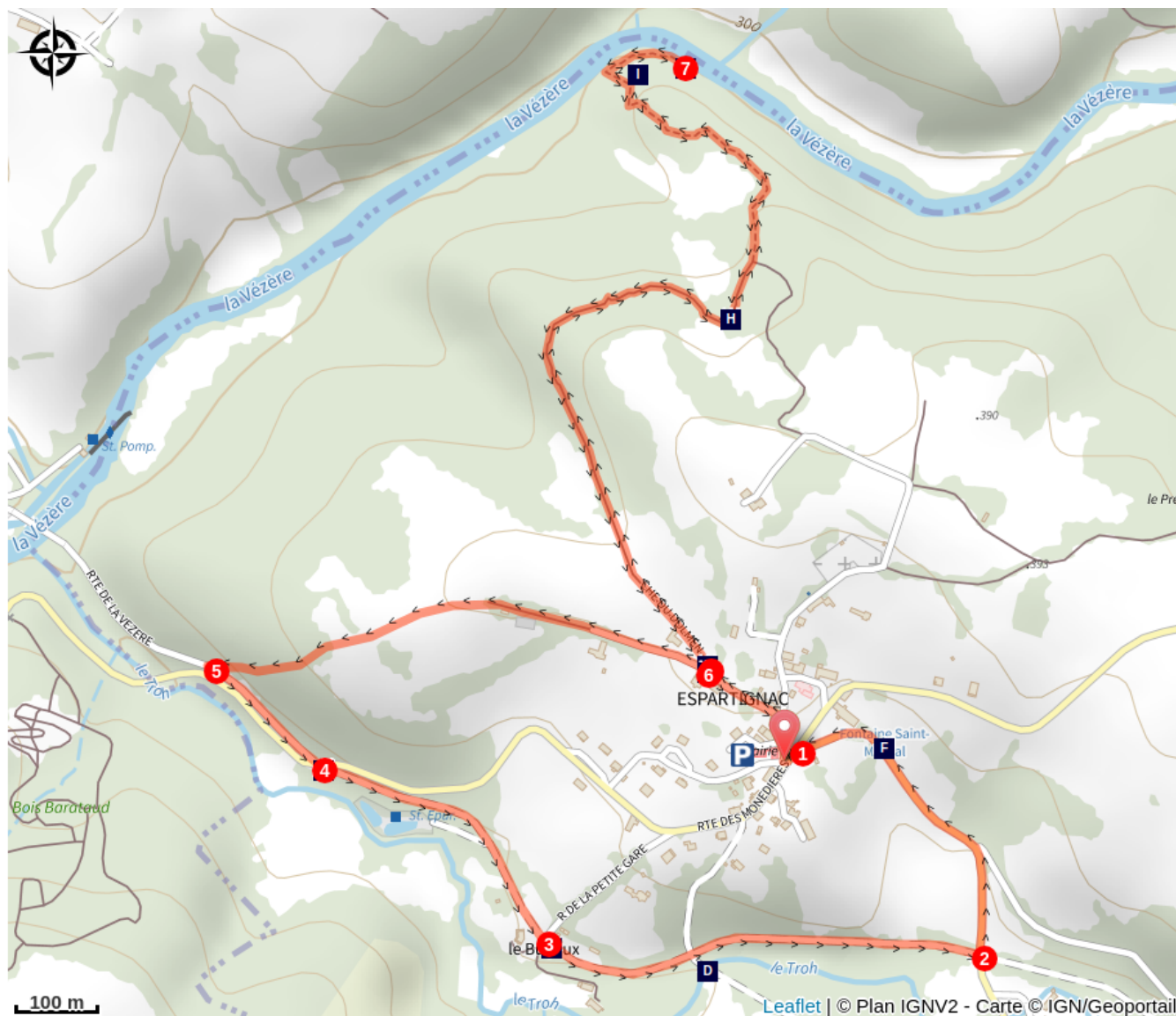
1. Prendre la D142 E6 vers Ceyrat (D920E). Passer devant la fontaine St-Martial avec la sculpture « Nymphes s'apprêtant à la baignade ».
2. Descendre jusqu'à l'ancienne voie du P.O.C. (Paris Orléans Corrèze) et prendre à droite sur 1 km, à gauche se trouve le pont de la Planquette, environ 200m plus loin sur votre droite se situe l'ancienne gare.
3. Continuer jusqu'à la D142.
4. Passer devant la sculpture « Prométhée », à cette embouchure prendre la route en face à droite.
5. Puis à 50 m sur la droite emprunter les marches en bois dans le talus. Suivre ensuite le chemin à travers bois et champs.
6. A l'intersection prendre à gauche en face du panneau « Dolmen ». Parcourir le sentier abrupt, continuer dans un tapis de pervenche et en contrebas trouver le « Dolmen ».
7. Pour le retour, reprendre le même sentier.
8. A l'intersection prendre à gauche. Finir la promenade jusqu'au point de départ.



Rando Millevaches
NATURE EN LIMOUSIN

17 mai 2025 • Circuit du P.O.C au dolmen •

Sur votre chemin...




 Voie du POC et Gare d'Espartignac (A)

 Voie du P.O.C. (C)

 Fontaine Saint-Martial (E)

 Eglise Saint Martin d'Espartignac (G)


 Vestiges de la motte castrale du Château de l'Abbaye (I)

 Prométhée (B)

 Le Pont de la Planquette (D)

 Nymphes s'apprêtant à la baignade (F)

 Dolmen (H)

 Le dolmen ou « maison du loup » et la route des métaux (J)



Rando Millevaches
NATURE EN LIMOUSIN

17 mai 2025 • Circuit du P.O.C au dolmen •

Toutes les infos pratiques

Recommandations

Prenez le temps de visiter l'église Saint-Martial d'Espartignac.

Comment venir ?

Transports

Pensez au covoiturage >> www.blablacar.fr

Accès routier

De l'Avenue du Général de Gaulle (route principal) d'Uzerche, emprunter la D920 sur environs 500m dans la direction de Tulle, bifurquer à gauche sur la D142 direction Espartignac.

Parking conseillé

Parking de la mairie, 19140 Espartignac

Accessibilité



VTT

Lieux de renseignement

Office de Tourisme Terres de Corrèze (Uzerche)

10, place de la Libération, 19140 Uzerche

accueil@terresdecorreze.com

Tel : 05 55 73 15 71

<https://www.terresdecorreze.com/>



Rando Millevaches
NATURE EN LIMOUSIN

17 mai 2025 • Circuit du P.O.C au dolmen •

Sur votre chemin...



Voie du POC et Gare d'Espartignac (A)

La voie du POC était une ancienne voie de chemins de fer qui reliait Paris, Orléans et Corrèze, au sud du département. Il comprenait trois courtes lignes ouvertes au public en 1904: la ligne Tulle - Argentat ouverte le 14/02/1904, la ligne Uzerche-Tulle ouverte le 30/06/1904 et la ligne Seilhac - Treignac ouverte le 20/07/1904. Concurrencé par la route qui a entraîné une baisse de fréquentation, le trafic voyageur a fermé le 3 novembre 1969 et celui des marchandises le 31 mai 1970.

Crédit photo : Office de Tourisme Terres de Corrèze



Prométhée (B)

Sculpture Prométhée de Viorel Enache créée en 2005 sur le thème du feu.

Prométhée, celui qui a volé le feu pour le donner aux hommes, est enchaîné sur un rocher et un aigle vient constamment lui dévorer le foie.

Prométhée, celui qui prévoit, le créateur de l'homme, qu'il modèle à partir de l'argile, il incarne l'orgueil, sacrilège contre les dieux olympiens ou au contraire l'intelligence créatrice et même l'esprit de rébellion et de liberté.

Crédit photo : Office de Tourisme du Pays d'Uzerche



Voie du P.O.C. (C)

Vous allez parcourir une partie de l'ancienne voie du P.O.C (Paris-Orléans-Corrèze) desservant entre autres la gare d'Espartignac. Elle a été en service en 1904 au début des années 1970.

Ce chemin de fer a permis le désenclavement de petites communes de Corrèze, ainsi que le transport de marchandises liés à l'activité économique du département comme les produits agricoles (fruits, bestiaux) et notamment le transport des fameuses « caillades » qui donne le surnom de « Transcailladou » à la ligne.

Crédit photo : Office de Tourisme du Pays d'Uzerche



Rando Millevaches
NATURE EN LIMOUSIN

17 mai 2025 • Circuit du P.O.C au dolmen •



Le Pont de la Planquette (D)

Entièrement rénové en 2006, ce pont pittoresque a été immortalisé par une chanson populaire occitane.

Crédit photo : Office de Tourisme du Pays d'Uzerche



Fontaine Saint-Martial (E)

Selon la tradition orale, la fontaine de Saint-Martial aurait jailli du bâton de St Martial. Ce Saint se rendant alors de Tulle à Uzerche, croisa une femme à Espartignac portant de l'eau puisée plus haut, Saint Martial lui aurait demandé un peu de son eau pour se désaltérer mais cette dernière aurait continué son chemin en l'ignorant. Le saint voyageur mécontent frappa le sol avec son bâton où une source jaillit jusqu'à nos jours. Cette fontaine aurait été réputée pour guérir la gale.

Crédit photo : Office de Tourisme du Pays d'Uzerche



Nymphe s'apprêtant à la baignade (F)

Sur la fontaine, sculpture Nymphe s'apprêtant à la baignade De Skiba réalisée en 2004 sur le thème de l'eau.

Crédit photo : Office de Tourisme du Pays d'Uzerche



Eglise Saint Martin d'Espartignac (G)

L'église St-Martin, refaite au XIVème siècle dans le style roman, serait une des plus anciennes du canton. Elle est, en effet, mentionnée dans le second testament de St-Yrieix daté de 572. Elle a conservé du précédent édifice une partie de façade avec un portail du début du XIIIème siècle ; arc brisé, colonnes dans les angles, chapiteaux nus, rosace, clocher carré. Un de ces deux autels latéraux est consacré à St-Martial. Le reliquaire possède de lui un petit ossement. Le bénitier est supporté par une colonne carolingienne. Dans la chapelle sud, en s'avancant jusqu'à l'autel, on peut observer un sarcophage mérovingien et son couvercle trapézoïdal en calcaire découvert au lieu-dit " les Chapelles ". Il reposait à faible profondeur. Un deuxième sarcophage est exposé à Uzerche au Centre d'Archéologie et Paysage.

Crédit photo : Office de Tourisme Terres de Corrèze



Rando Millevaches
NATURE EN LIMOUSIN

17 mai 2025 • Circuit du P.O.C au dolmen •



Dolmen (H)

La Maison du Loup implantée sur un éperon rocheux dominant la route des métaux dans un méandre de la Vézère. Appelé à tort dolmen, cet abri permettait la surveillance du passage à Gué.

Crédit photo : N.Jumelle - Office de Tourisme Terres de Corrèze



Vestiges de la motte castrale du Château de l'Abbaye (I)

Le Château de l'Abbaye avait été implanté sur le rebord septentrional du plateau dominant un méandre de la Vézère et fut habité jusqu'au XIIème siècle.

Crédit photo : Office de Tourisme du Pays d'Uzerche



Le dolmen ou « maison du loup » et la route des métaux (J)

C'est sur une arête rocheuse qu'un abri a été aménagé, connu sous le nom de « Maison du loup ». Cet abri est en fait un ancien poste de gué autrefois situé sur la route des métaux précieux, interprété par erreur comme un dolmen.

La route des métaux été un itinéraire très ancien, bien antérieur à l'occupation romaine qui reliait l'Armorique à la Méditerranée et permettait les échanges commerciaux notamment d'or et de pierres précieuses mais aussi de vins et d'esclaves.

Crédit photo : Office de Tourisme du Pays d'Uzerche



Rando Millevaches
NATURE EN LIMOUSIN

17 mai 2025 • Circuit du P.O.C au dolmen •