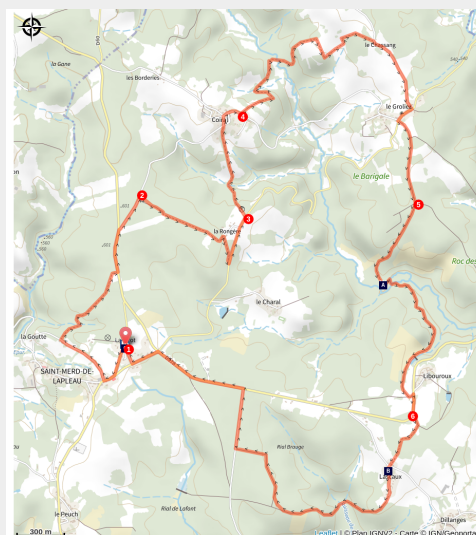


Par les villages

Gorges et plateaux de la Haute-Dordogne - Saint-Merd-de-Lapleau



(D.Agnoux - CC VEM)



*La Rongère, Coiral, Le Grolier,
Libouroux, Lascaux, autant de hameaux
tissant la campagne et invitant à
découvrir leur petit patrimoine.*

Ce circuit par les villages vous invite à retrouver les réseaux de chemins qui permettaient jadis de communiquer entre chaque lieu-dit : véritable trait d'union entre les habitants des communes. Par les villages, c'est aussi une découverte du petit patrimoine et de son architecture.

Infos pratiques

Pratique : Pédestre

Durée : 3 h

Longueur : 12.1 km

Dénivelé positif : 277 m

Difficulté : Moyen

Type : Boucle

Thèmes : Patrimoine et
architecture

Itinéraire

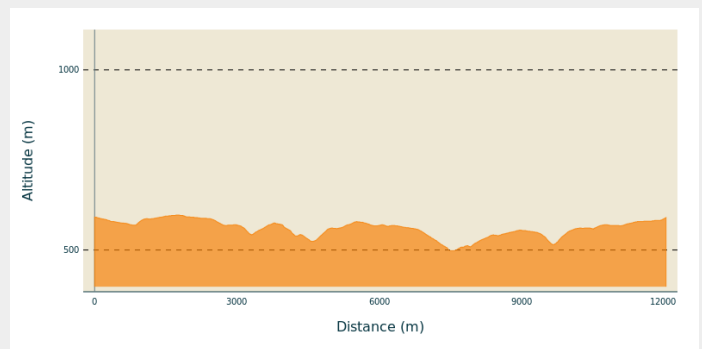
Départ : Maison du patrimoine, Saint-Merd-de-Lapleau

Arrivée : Maison du patrimoine, Saint-Merd-de-Lapleau

Balisage : — Balisage rouge

Communes : 1. Saint-Merd-de-Lapleau

Profil altimétrique



Altitude min 498 m Altitude max 597 m

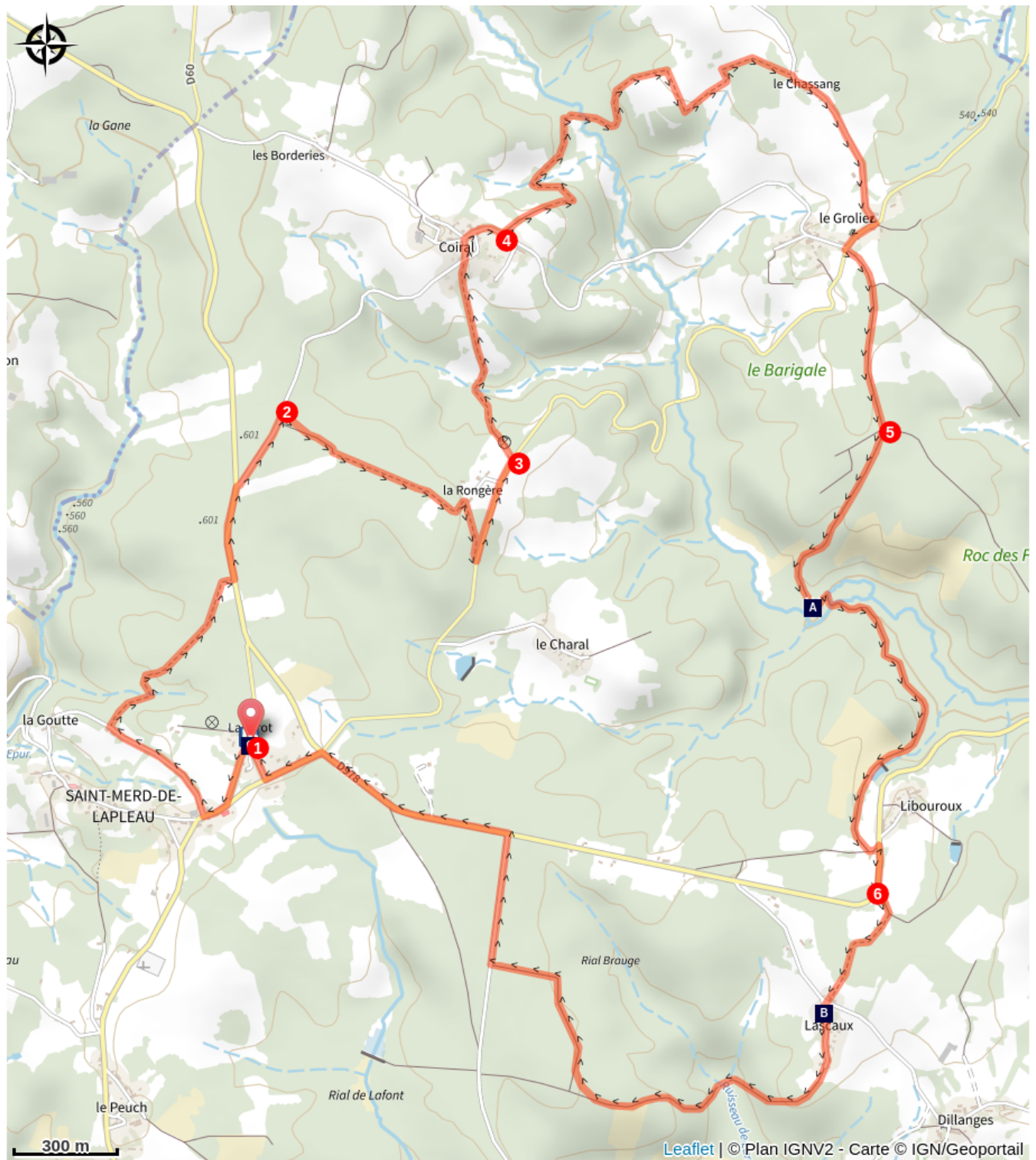
1. De la maison du Patrimoine, descendre par la D60. À la mairie, tourner à droite, puis emprunter la route à droite. Aux maisons, prendre le chemin à droite en sous-bois, passer une mare et poursuivre. Emprunter la D978 à gauche puis la route à droite.
2. S'engager sur le chemin à droite. Avant La Rongère, bifurquer sur le chemin à droite dans une coupe, puis emprunter la D98 à gauche. Laisser Rongère à gauche.
3. Prendre le chemin à gauche. Il descend dans un fond humide. Remonter par le chemin bordé de murets. Franchir les passages canadiens (grilles fixées dans le sol), arriver à Coiral, couper la route, puis suivre la route à droite.
4. Avant la dernière maison à gauche, prendre le chemin à gauche. Franchir la Sombre sur la passerelle et remonter par un chemin humide. À l'embranchement à gauche, longer le champ, puis obliquer à droite entre les prés. Continuer en bordure de champ et, arriver au Chassang (maison avec four à pain). Emprunter la route à droite et, au Grolier, la D98 à droite, puis la piste à gauche. Laisser la piste de gauche et poursuivre tout droit.
5. Au carrefour de cinq chemins gardé, prendre le deuxième chemin à droite. Franchir la Sombre (fougère osmonde royale) et poursuivre par le chemin. Prendre la D978 à droite.
6. Dans le virage, s'engager sur le chemin à gauche. À Lascaux, poursuivre en face, traverser le hameau (vue sur les gorges de la Dordogne et la Xaintrie) et continuer par le chemin qui descend. Franchir un fond humide, laisser le chemin à gauche et remonter entre taillis et plantations. Prendre la route à droite jusqu'à la D978. Tourner à gauche sur la D978 en direction de Saint Merd de Lapleau, puis au carrefour tourner à gauche. Emprunter le chemin à droite pour retrouver la maison du patrimoine. Emprunter la D978 à gauche, la D98 à gauche et le chemin à droite pour retrouver la maison du Patrimoine.





Rando Millevaches
NATURE EN LIMOUSIN

17 mai 2025 • Par les villages •

Sur votre chemin...



-  Grange (A)
-  Classe d'antan (C)

 Osmonde Royale (B)



Rando Millevaches
NATURE EN LIMOUSIN

17 mai 2025 • Par les villages •

Toutes les infos pratiques

Comment venir ?

Accès routier

A l'entrée du village de Saint Merd-de-Lapleau en arrivant par la D978 de Marcillac la Croisille.

Parking conseillé

Maison du patrimoine, Saint-Merd-de-Lapleau

Lieux de renseignement

Communauté de Communes de Ventadour - Egletons - Monédières

Carrefour de l'Épinette, 19550 Lapleau

accueil@cc-ventadour.fr

Tel : 05 55 27 69 26

<http://www.cc-ventadour.fr>

Office de Tourisme communautaire Ventadour-Egletons-Monédières

1 rue Joseph Vialaneix, 19300 Egletons

accueil@tourisme-egletons.com

Tel : 05 55 93 04 34

<http://www.tourisme-egletons.com>



Parc
naturel
régional
de Millevaches
en Limousin

Rando Millevaches
NATURE EN LIMOUSIN

17 mai 2025 • Par les villages •

Sur votre chemin...



Grange (A)

Les fermes traditionnelles sont plutôt basses, recouverte par une massive toiture d'ardoise ou de lauze. Les murs sont généralement faits de pierres de granit ou de gneiss non taillées. L'unique décoration se résume à un linteau gravé des initiales

du propriétaire et parfois de signe protecteur. Logis et bâtiments d'exploitation pouvaient cohabiter sous le même toit, constituant ce qu'on appelait un « bloc à terre » ou être indépendant. On trouve dans ce secteur deux types de granges-étables : l'auvergnate et la limousine.

Crédit photo : D.Agnoux - CC VEM



Osmonde Royale (B)

L'osmonde royale (*osmunda fragilis*) est une très grande fougère qui porte bien son nom de "royale". Souche épaisse, fronde en touffe, son feuillage caduc rosâtre puis vert clair vire au roux à l'automne. Deux sortes de frondes longuement pétiolées, les plus "courtes" aux marges légèrement dentelées sont stériles ; les frondes fertiles plus longues sont porteuses des sporanges parfaitement visibles en été (juillet à septembre) formant des sortes de barrettes vertes virant au brun rouille.

Crédit photo : CC VEM



Classe d'antan (C)

La Maison du patrimoine est une ancienne école reconvertie aujourd'hui en gîte d'étape pour les randonneurs et salle des fêtes.

Elle abrite une ancienne classe, conservée à l'identique, avec ses pupitres, son tableau noir ses cartes et autres supports pédagogique des années 1930.

Visite payante sur rendez-vous auprès des Amis de la Maison du Patrimoine

Crédit photo : CC VEM



Rando Millevaches
NATURE EN LIMOUSIN

17 mai 2025 • Par les villages •