La trace des canards

Parc de Millevaches en Limousin - Saint-Quentin-la-Chabanne

(Tourisme Aubusson Felletin)

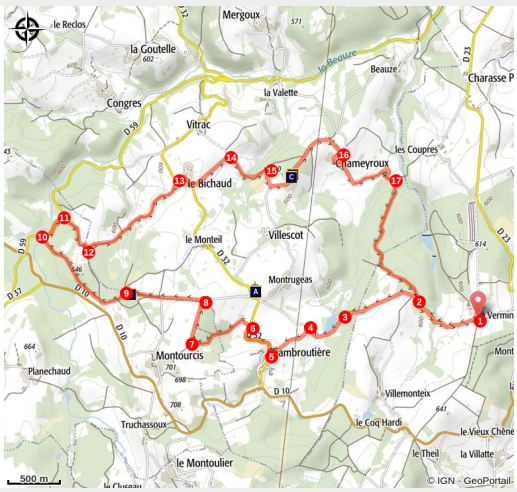

La douceur du relief creusois s'offre à ceux qui veulent en découvrir l'immensité jusqu'aux monts d'Auvergne.

Partez à la découverte de la campagne creusoise en empruntant pistes et chemins. Aux confins de vallons où coulent de nombreux ruisseaux, jusqu'au sommet de collines offrant des points de vues remarquables jusqu'au massif du Sancy. Vous traverserez des hameaux où l'empreinte des maçons de la Creuse reste gravée dans le granit Limousin. Avec un peu de chance, vous croiserez le gibier de nos forêts.

Infos pratiques

Pratique : Pédestre

Durée : 4 h

Longueur : 13.9 km

Dénivelé positif : 399 m

Difficulté : Facile

Type : Boucle

Thèmes : Patrimoine et architecture, Point de vue

Itinéraire

Départ : Carrefour des 4 chemins, Le Verminier
Arrivée : Carrefour des 4 chemins, Le Verminier
Balisage : Balisage jaune
Communes : 1. Saint-Quentin-la-Chabanne
2. Saint-Marc-à-Frongier
3. Vallière

Profil altimétrique

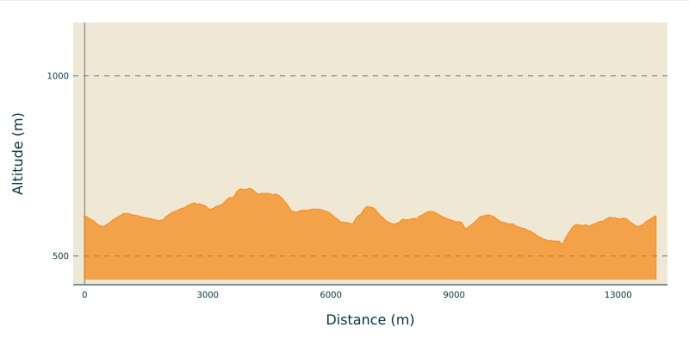

Altitude min 534 m Altitude max 688 m

1. Départ du lieu-dit Le Verminier, au carrefour suivre la direction du panneau.
2. Tenir la gauche.
3. Tenir la gauche.
4. Tourner à gauche.
5. En arrivant à Chambroutière, prendre la D32 à droite sur 450 m.
6. Prendre le chemin à gauche - Pour découvrir la chapelle Saint-Roch continuer la route sur 300 m puis revenir au point n°6. En remontant le chemin, à découvrir sur la droite la fontaine Saint-Roch (suivre panneau).
7. Tourner à droite sur la piste.
8. Prendre la route à gauche sur 450 m puis continuer sur le chemin en face et tenir la droite.
9. Tourner à gauche puis au carrefour des quatre chemins continuer en face.
10. Prendre la D59 à droite sur 350 m.
11. Prendre le chemin qui monte à droite. En haut du chemin, point de vue sur le mont du Sancy.
12. Tourner à gauche sur la piste qui descend.
13. Prendre la D32 sur la droite et traverser Le Bichaud sur 200 m. A la sortie du hameau, prendre la piste à gauche.
14. Tourner à droite.
15. Tourner à droite et arriver sur la route, prendre à gauche jusqu’au village de Chameyroux.
16. Tourner à droite, puis dans le hameau prendre le deuxième chemin à gauche.
17. Prendre à droite le chemin qui monte puis rejoindre le point n°2, prendre à gauche pour revenir au point de départ.

Sur votre chemin…

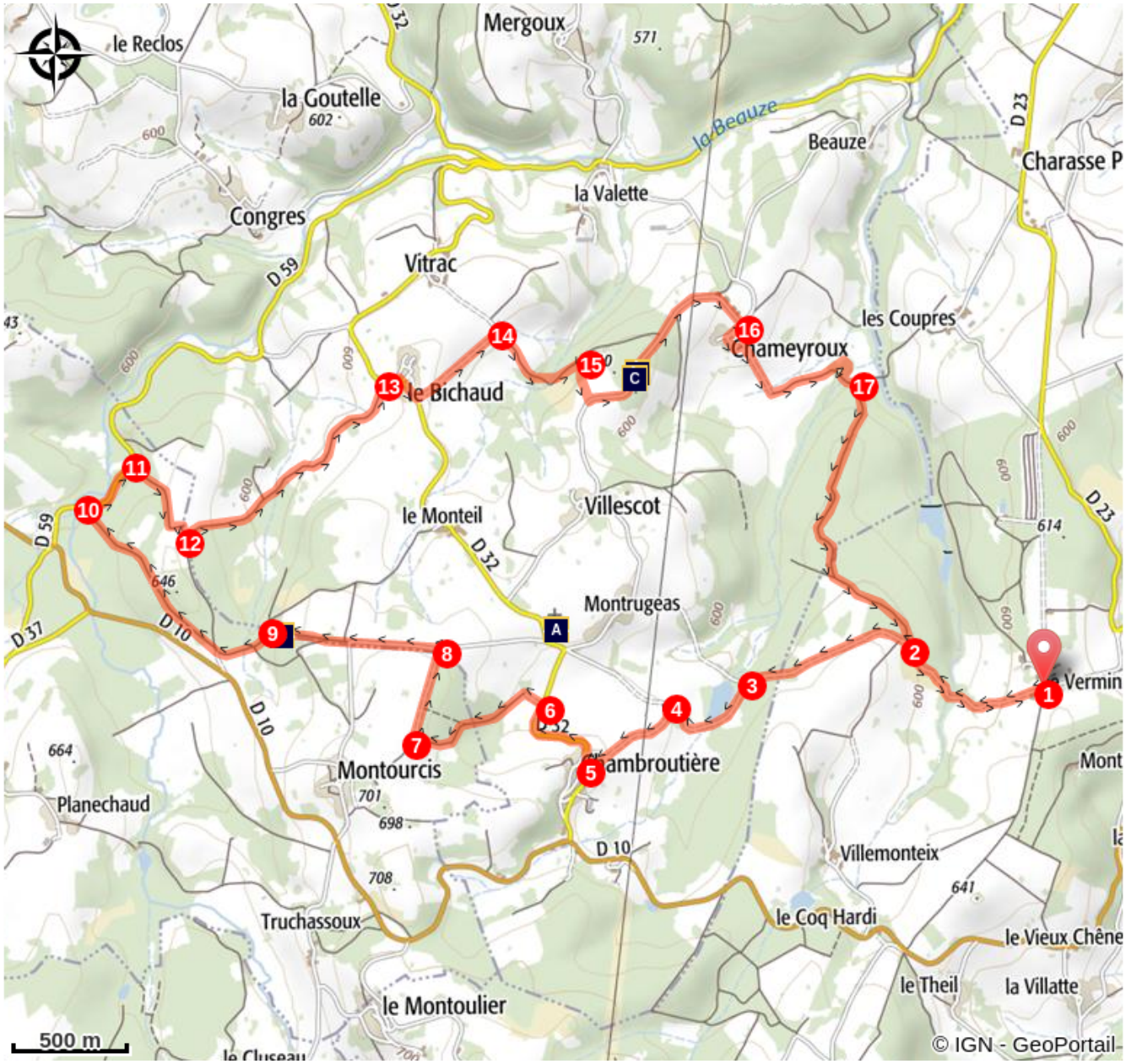

Fontaine et chapelle Saint-Roch (A)

Point de vue sur le Puy-de-Dôme (C)

Petit patrimoine rural « pont planche » (B)

Point de vue sur le massif du Sancy (D)

Toutes les infos pratiques

⚠ Recommandations

Itinéraire fractionnable en petites boucles en empruntant la route.

Comment venir ?

Transports

Transports en commun >> www.aubusson-felletin-tourisme.com

Accès routier

A 8,3 km d'Aubusson, prendre la D23.
À 3,6 km de Felletin, prendre la D23.

Parking conseillé

En bord de chemin, le long de la grande allée, Le Verminier

ℹ Lieux de renseignement

Bureau d'information de Felletin
Place Quinault, 23500 Felletin

tourisme.aubusson@gmail.com
Tel : 05 55 66 32 12
http://www.aubusson-felletin-tourisme.com

Sur votre chemin…

Fontaine et chapelle Saint-Roch (A)

La chapelle fût édifiée probablement à la fin XVIIe - début XVIII siècle, se situe à proximité d’un calvaire et d’une fontaine médecine dédiés à Saint Roch.

Crédit photo : OT Aubusson Felletin Tourisme

Petit patrimoine rural « pont planche » (B)

Ces petits ponts sont une particularité du plateau de Millevaches et de ses environs. Ce sont des ponts dont le tablier posé entre deux piles est fait d’une grande « planche » de pierre taillée : le granite.

Crédit photo : OT Aubusson-Felletin

Point de vue sur le Puy-de-Dôme (C)

Le Puy de Dôme est un volcan endormi de la chaîne des Puys, dans le Massif central et a donné son nom au département. La chaîne des Puys est un site classé au patrimoine de l’UNESCO depuis 2018.

Crédit photo : OT Aubusson-Felletin

Point de vue sur le massif du Sancy (D)

Situé dans le département du Puy-de-Dôme, c'est, avec ses 1 885 mètres d'altitude, le point culminant du Massif central et le plus haut volcan en France métropolitaine.

Crédit photo : OT Aubusson Felletin Tourisme