La Luzège aux eaux vives

Gorges et plateaux de la Haute-Dordogne

Le Rouchilloux (D.Agnoux - CC VEM)

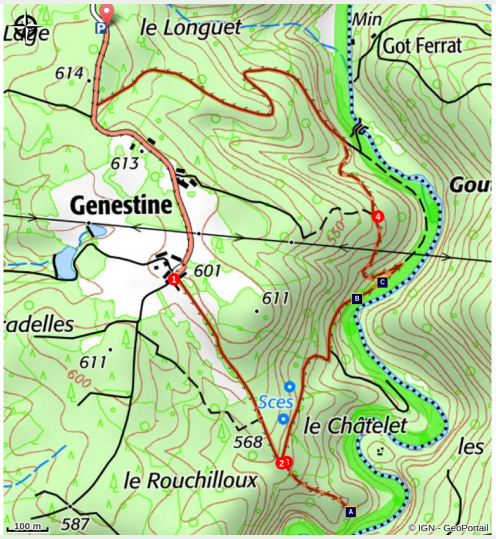

Sur le site du Rouchilloux, au bord de la Luzège, la nature vous accompagne pour cette balade.

Lande sèche et son cortège de bruyère sur les Rouchilloux, chant rauque du grand corbeau, belle érythrone du mois de mars... la Luzège cache bon nombre de trésors naturels.

Infos pratiques

- Pratique : Pédestre
- Durée : 2 h 30
- Longueur : 4.3 km
- Dénivelé positif : 199 m
- Difficulté : Moyen
- Type : Boucle
- Thèmes : Faune et flore, Lacs et rivières

Itinéraire

Départ : Parking sur la route de Genestine
Arrivée : Parking sur la route de Genestine
Communes : 1. Darnets

Profil altimétrique

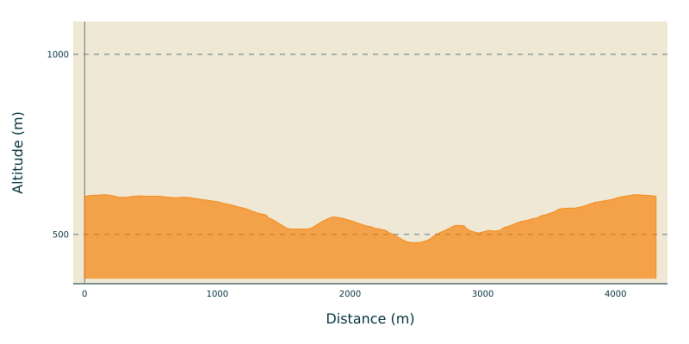

Altitude min 477 m Altitude max 610 m

1. Du parking continuer sur la route, traverser le hameau de Genestine, emprunter le chemin qui descend à côté d'une grange puis qui longe les prés avant de continuer dans le bois. Arriver à un embranchement, dans un virage du chemin.
2. Continuer tout droit pour gagner le site du Rouchilloux (propriété du Conservatoire des Espaces Naturels de Nouvelle aquitaine ; bien suivre le balisage ; ce site, ouvert sur la Luzège, est couvert de lande à callune et bruyère cendrée ; à même la roche, ces plantes aiment les conditions extrêmes : fort ensoleillement, sol pauvre, très acide, ne retenant pas l'eau...), puis revenir sur ses pas jusqu'à l'embranchement.ATTENTION, du 1er février au 15 juin, l'aller/retour au belvédère du Rouchilloux est interdit à la fréquentation humaine par arrêté de protection de biotope en date du 28 juillet 2016. Merci de respecter cette période de quiétude nécessaire à la reproduction d'une faune protégée.
3. Poursuivre par le chemin à droite dans les pentes des gorges de la Luzège. À l'intersection, continuer par le chemin à gauche. Bordé de remarquables hêtres, il conduit sur les rives de la rivière, aux « prades » (les anciennes prairies du bord de la Luzège sont aujourd'hui désertées par les troupeaux ; les saules regagnent du terrain). Emprunter vers l'amont le sentier de pêcheurs, puis revenir vers les pentes boisées (de hêtres et de charmes que le mois de mars fleurit d'érythrones dents-de-chien et de jacinthes des bois) pour trouver une assiette de chemin. Il s'élève en sous-bois, vire à droite et atteint une croupe.
4. Laisser le chemin à gauche et passer de l'autre côté de la croupe. Le sentier franchit une combe. Continuer par le chemin qui domine les gorges, puis rejoint le plateau, toujours en sous-bois (bien suivre le balisage). A la route prendre à droite pour rejoindre le parking.

Sur votre chemin…

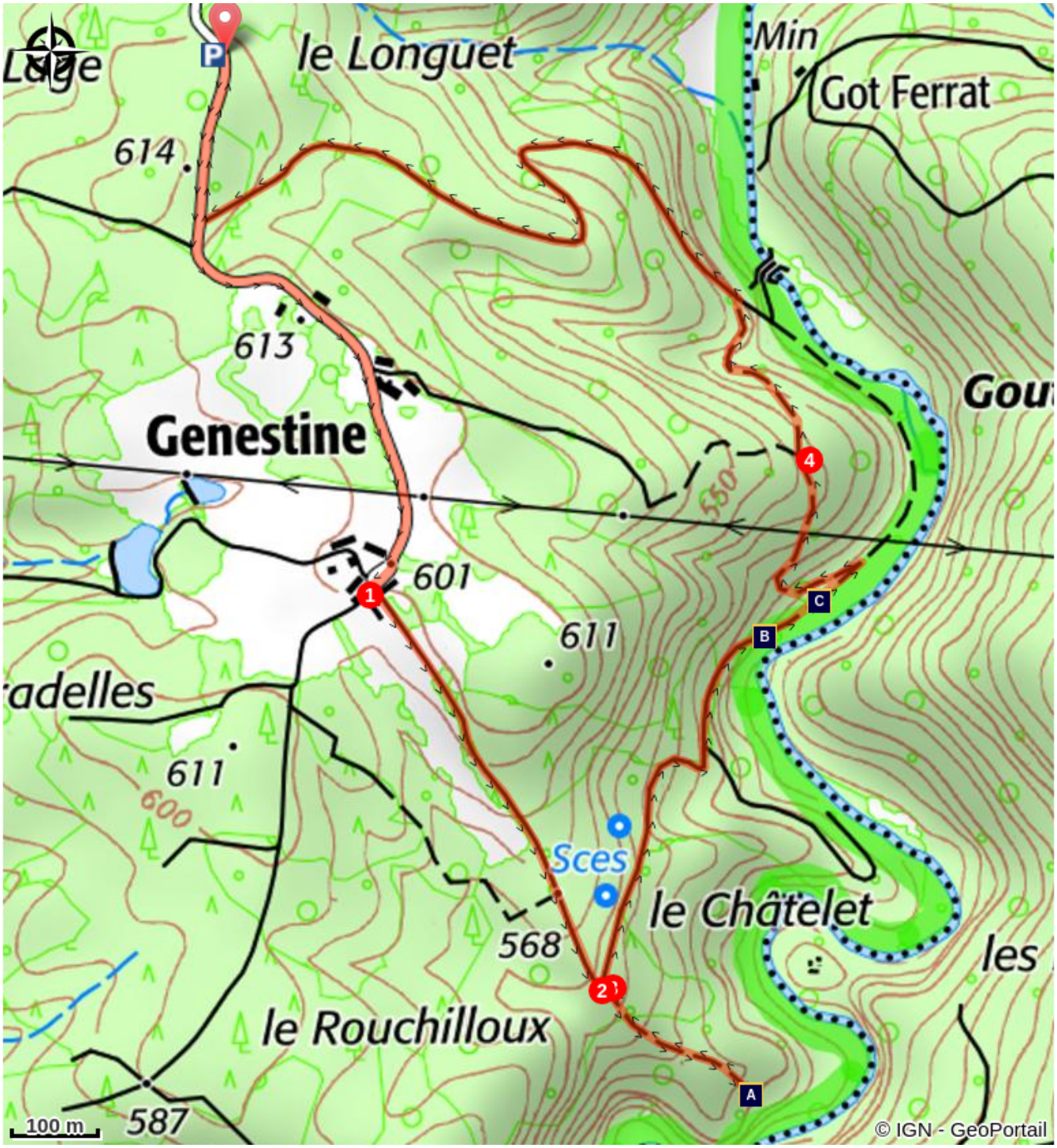

Le Rouchilloux (A)
La loutre (B)
La luzège (C)

Toutes les infos pratiques

Recommandations

En période de crue de la Luzège, rester vigilant sur le sentier qui longe la rivière. Respecter ce milieu naturel en restant sur le sentier.

Comment venir ?

Accès routier

A 6 km au nord-est d'Egletons par la N89, D119, D103 (Darnets) et la route de Genestine à droite (au château du Lieuteret).

Parking conseillé

Parking sur la route de Genestine

Lieux de renseignement

Communauté de Communes de Ventadour - Egletons - Monédières
Carrefour de l'Epinette, 19550 Lapleau

accueil@cc-ventadour.fr
Tel : 05 55 27 69 26
http://www.cc-ventadour.fr

Office de Tourisme communautaire Ventadour-Egletons-Monédières
1 rue Joseph Vialaneix, 19300 Egletons

accueil@tourisme-egletons.com
Tel : 05 55 93 04 34
http://www.tourisme-egletons.com

Sur votre chemin…

Le Rouchilloux (A)

Dans un coude de la Luzège, se dresse la falaise du Rouchilloux, spectaculaire éboulis rocheux. Les replats de roches affleurantes et les versants abrupts hébergent des plantes remarquables comme le sédum hirsute, ou certains oiseaux protégés comme le Grand corbeau. Les éperons rocheux offrent d'impressionnants points de vue sur les gorges boisées de la Luzège. Ce site sensible est la propriété du Conservatoire des Espaces Naturels, ne vous écartez pas du sentier balisé.

Crédit photo : D.Agnoux - CC VEM

La loutre (B)

A l'abri des berges de la Luzège, un animal discret et fascinant se cache : la Loutre d'Europe. Elle se nourrit de poissons, mais aussi d'amphibiens et d'écrevisses. Cet animal, qui passe beaucoup de temps à jouer, est un témoin de la qualité de l'eau et de la préservation du milieu. Jadis prisées par les piégeurs pour sa fourrure, les loutres avaient quasiment disparu. Aujourd'hui, la loutre est présente sur l'ensemble des cours d'eau

Crédit photo : CC VEM

La luzège (C)

La Luzège prend sa source sur les hauteurs du plateau de Millevaches à 973 m d'altitude. Elle serpente sur les plateaux granitiques avant de s'enfoncer dans les gorges profondes et sinueuses comme celles présentes aux Rouchilloux. Ses eaux tumultueuses abritent des populations autochtones de truite Fario, pour le plus grand plaisirs des pêcheurs mais aussi du Chabot fluviale, de Loche franche et de Lamproie de planer qui témoignent de la diversité halieutique.

Crédit photo : CC VEM

Parc naturel régional de Millevaches en Limousin

Rando Millevaches
NATURE EN LIMOUSIN