Le Puy Bezin

Vallée de la Vézère – massif des Monédières - Saint-Yrieix-le-Déjalat

Sur le circuit du Puy de Bezin (D.Agnoux - CC VEM)

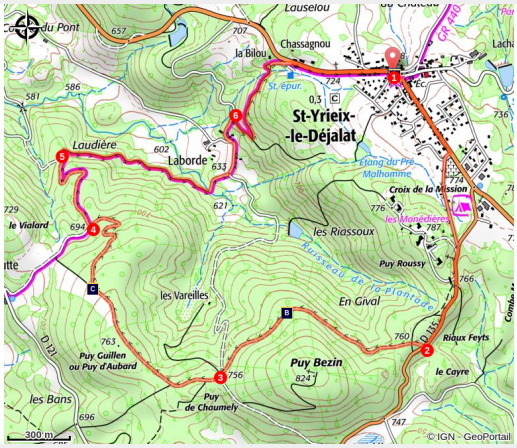

Teintés de nuances de verts et de touches rosées, le paysage des Monédières se dévoile au sommet des puys.

Les puys autrefois dénudés et couverts de bruyères ont perdu leurs moutons et leurs bergères. Les résineux habillent aujourd'hui les montagnes et participent à une nouvelle économie : la filière bois.

Infos pratiques

Pratique : Pédestre

Durée : 3 h

Longueur : 7.6 km

Dénivelé positif : 205 m

Difficulté : Facile

Type : Boucle

Thèmes : Patrimoine et architecture, Paysage, Point de vue

Itinéraire

Départ : Eglise, Saint-Yrieix-le-Déjalat
Arrivée : Eglise, Saint-Yrieix-le-Déjalat
Balisage : Balisage jaune
Communes : 1. Saint-Yrieix-le-Déjalat

Profil altimétrique

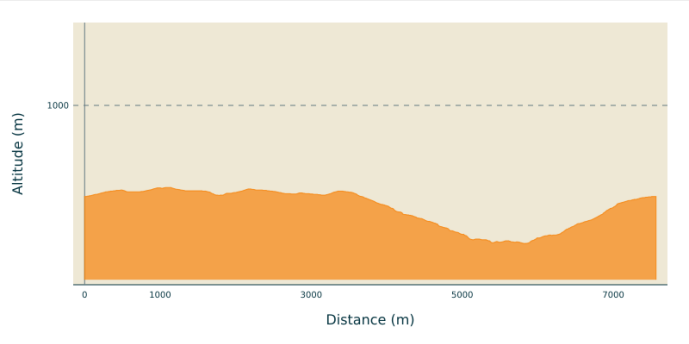

Altitude min 616 m Altitude max 772 m

1. Sur la place, monter par la D16 en direction d'Égletons et, avant le cimetière, prendre la route à droite. Poursuivre par la D135 à droite, laisser à droite le centre de vacances de la Plantade et continuer.
2. Emprunter la piste forestière à droite. Elle traverse des peuplements de résineux et passe sur le flanc nord du puy Bezin (au XIXème siècle, une chapelle dominait la lande du haut du puy Bezin ; aujourd'hui, la bruyère a disparu et la chapelle aussi).
3. Au carrefour, continuer tout droit. La piste gravit le puy d'Aubart (vue sur les Monédières : des landes sèches du puy de Gussanges, à droite, aux plantations de résineux du puy Charrin, à gauche, en passant par des forêts de feuillus et des prairies, ce panorama présente les multiples facettes de l'évolution du paysage) et descend sur le versant nord en quelques lacets.
4. À l'embranchement, descendre par la piste à droite.
5. Dans le lacet, partir sur le chemin à droite. Il descend en sous-bois puis longe le vallon de la Plantade qui sillonne des prés humides (appelés pacages). Franchir le ruisseau et arriver à l'entrée de Laborde. Poursuivre par la route qui monte dans le hameau et dépasser les maisons.
6. Prendre le chemin à droite sur 200 m, puis monter par le chemin à gauche dans le bois de hêtres. Poursuivre par la petite route, puis emprunter la D16 à droite pour retrouver le point de départ.

Sur votre chemin…

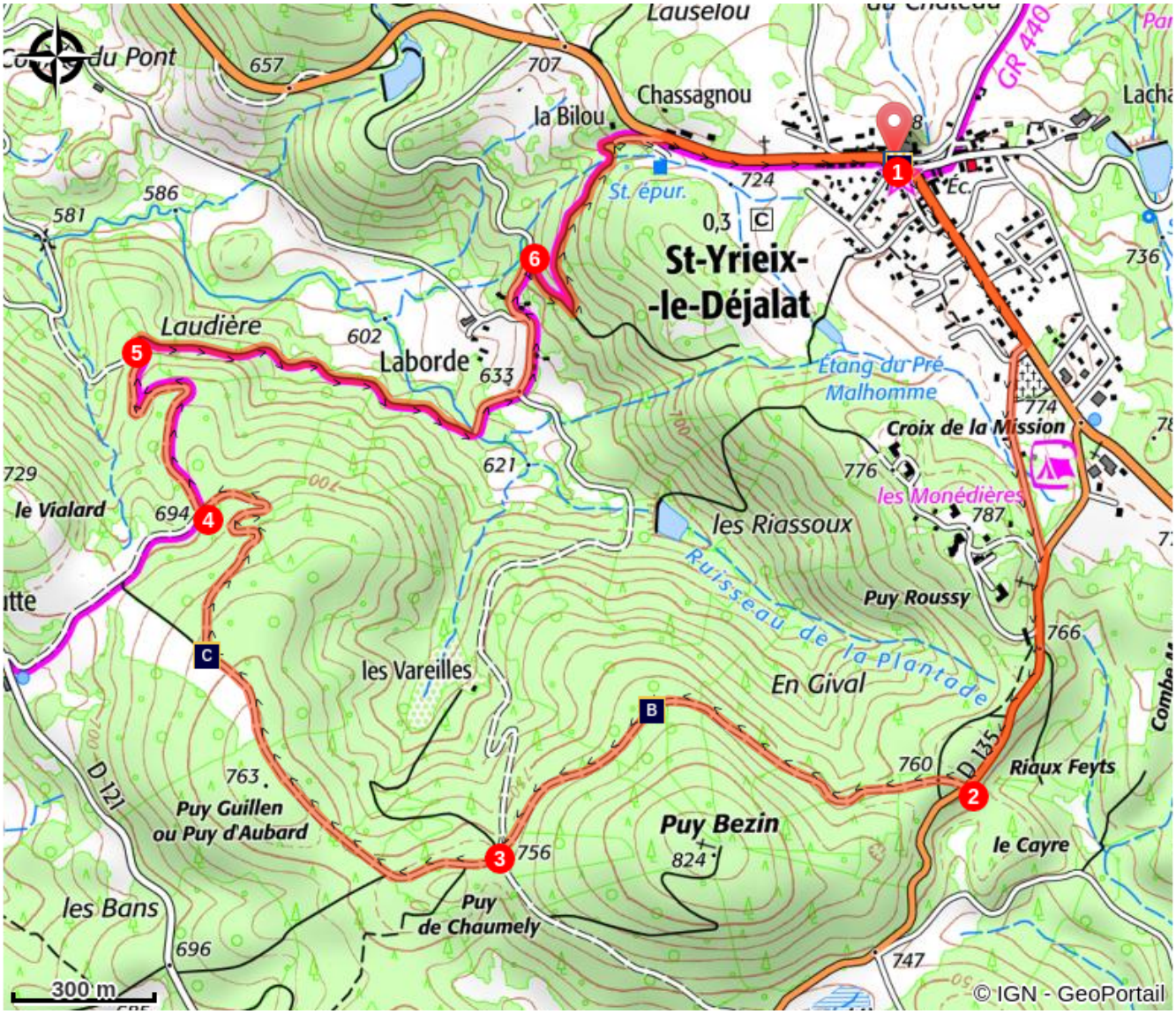

Eglise de Saint-Yrieix-le-Déjalat (A)
Le Circaète Jean le Blanc (B)
Les landes à bruyère (C)

Toutes les infos pratiques

Comment venir ?

Accès routier

A 10 km au nord-ouest d'Egletons par la D16.

Parking conseillé

Eglise, Saint-Yrieix-le-Déjalat

Lieux de renseignement

Communauté de Communes de Ventadour - Egletons - Monédières
Carrefour de l'Epinette, 19550 Lapleau

accueil@cc-ventadour.fr
Tel : 05 55 27 69 26
http://www.cc-ventadour.fr

Office de Tourisme communautaire Ventadour-Egletons-Monédières
1 rue Joseph Vialaneix, 19300 Egletons

accueil@tourisme-egletons.com
Tel : 05 55 93 04 34
http://www.tourisme-egletons.com

Sur votre chemin…

Eglise de Saint-Yrieix-le-Déjalat (A)

Datant du XIIème siècle, l’église dont le saint patron est Saint Yrieix présente un clocher-pignon, typiquement limousin, percé de deux baies. Le portail comporte une archivolte, une voussure, cinq tores et cinq colonnettes. Sur la place, une croix du XVIIè siècle rappelle l’emplacement du vieux cimetière. Dans le socle, un très beau chapiteau en granit du XIIè siècle. On trouve, à droite, un démon ailé aux pieds griffus, tendant une pierre à Jésus-Christ, suivi d’un ange lançant un encensoir.

Crédit photo : D.Agnoux - CC VEM

Le Circaète Jean le Blanc (B)

C’est le plus grand rapace que l’on peut voir en plaine dans notre région avec une envergure atteignant 1m80. Il a l’allure d’une grande buse, ailes larges et arrondies au bout, queue courte, plumage très clair en dessous, brun sur le dessus. Adepte du vol stationnaire qu’il effectue pour la chasse, son régime alimentaire est composé essentiellement de reptiles et notamment de serpents.

Crédit photo : CC VEM

Les landes à bruyère (C)

Les landes à bruyères sont des landes sèches constituées d’un bas fourré de bruyères (cendrée, ciliée, callune), assorti de genêts, d’ajoncs épineux, genévriers et myrtilles. Ce type de lande s’est développé avec les défrichements néolithiques, puis le pastoralisme. Jusqu’au début du XXe siècle, le massif des Monédières était recouvert à 95 % de landes à bruyères, fougères et genévriers (contre 20 % aujourd’hui).

Crédit photo : D.Agnoux - CC VEM