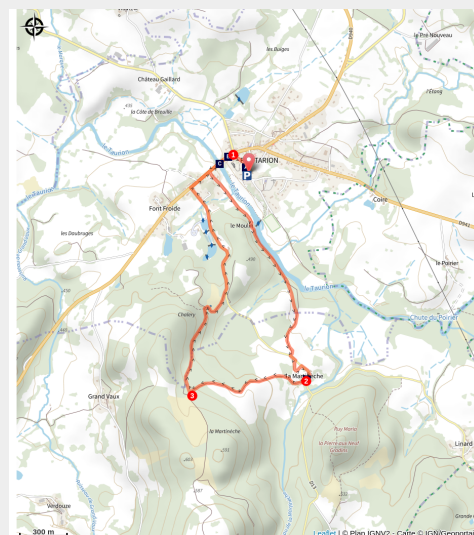


Circuit Pédestre N°4 CC : "Du Moulin à la Martinèche"

Parc de Millevaches en Limousin - Pontarion



Château de Pontarion (bsavarypro)



Randonnée le long des berges aménagées du Thaurion

Randonnée le long des berges aménagées du Thaurion. Vous passerez par la maison natale de Martin Nadaud, célèbre maçon creusois devenu député.

Infos pratiques

Pratique : Pédestre

Durée : 1 h 15

Longueur : 5.0 km

Dénivelé positif : 135 m

Difficulté : Facile

Type : Boucle

Thèmes : Curiosités géologiques

Itinéraire

Départ : Place du Château, Pontarion

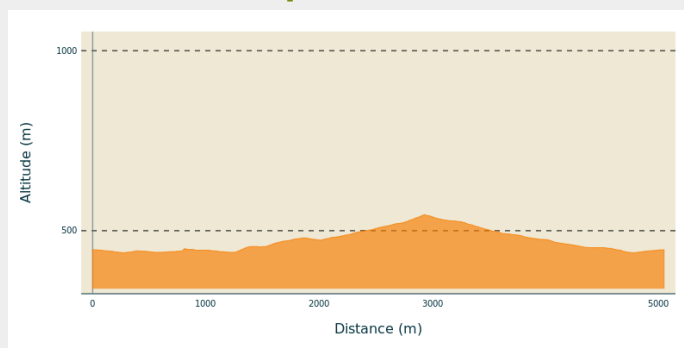
Arrivée : Place du Château, Pontarion

Balisage : — Balisage jaune

Communes : 1. Pontarion

2. Soubrebost

Profil altimétrique



Altitude min 439 m Altitude max 545 m

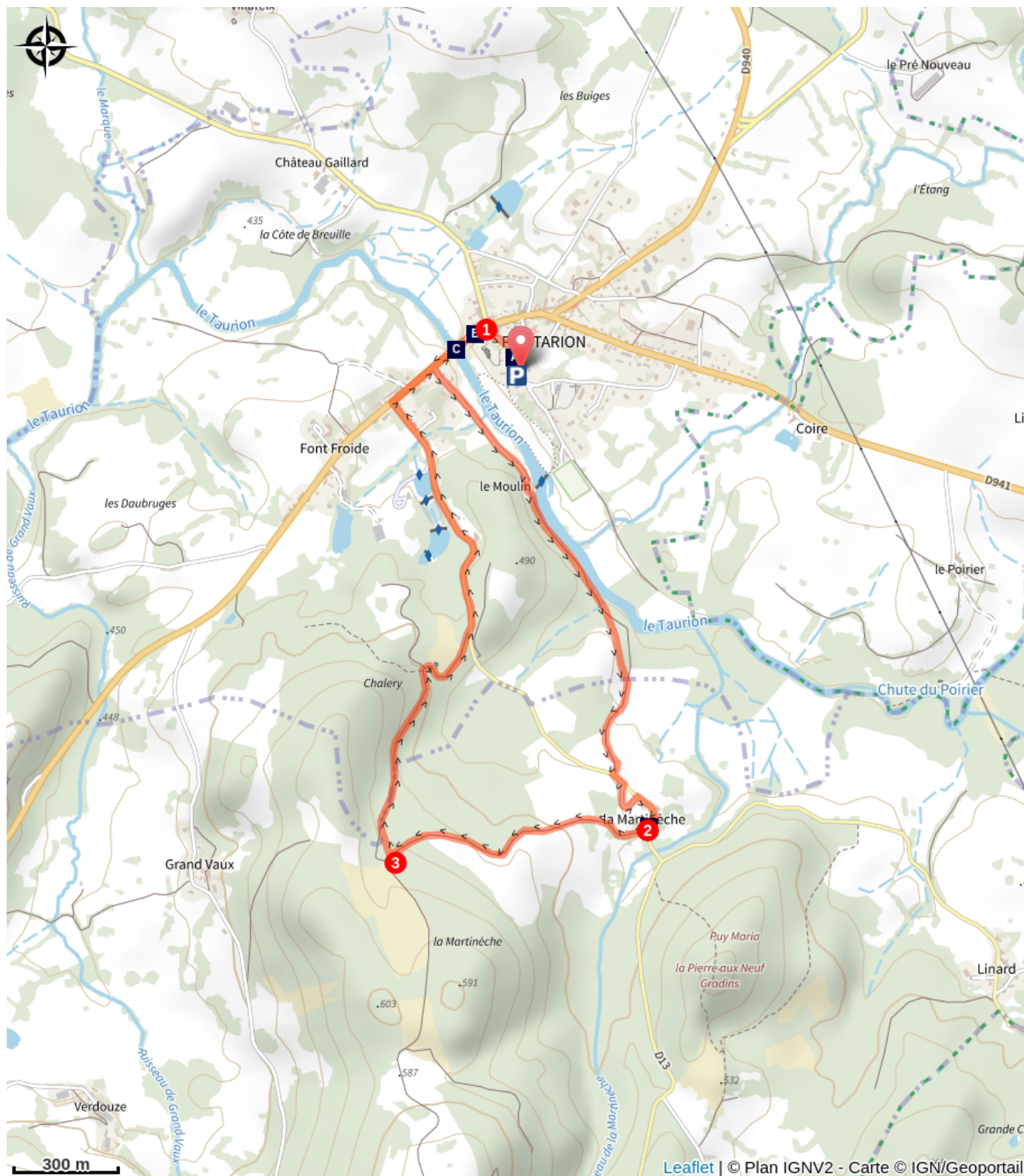
Départ de la place du château devant l'Espace Pêche et Nature. Descendre la rue Antoine d'Aubusson qui longe le château.



1. A la nationale prendre à gauche. Franchir le pont sur le Thaurion et prendre la première route à gauche. A 500 m, après l'ancien moulin, longer le Thaurion. Suivre le chemin jusqu'à la route et prendre à gauche pour atteindre le village de la Martinèche. Passer devant la maison de Martin Nadaud.
2. A la maison de Martin Nadaud, quitter la route et prendre la piste forestière qui monte sur la colline. Tourner ensuite au premier chemin à droite.
3. A la route, tourner à gauche. Après 1 km, au carrefour avec la D941, prendre à droite pour rejoindre le bourg de Pontarion.



Rando Millevaches
NATURE EN LIMOUSIN

Sur votre chemin...



-  Espace Pêche et Nature (A)
-  Le Taurion (C)

-  Château de Pontarion (B)
-  Maison Martin Nadaud (D)



Rando Millevaches
NATURE EN LIMOUSIN

17 mai 2025 • Circuit Pédestre N°4 CC : "Du Moulin à la Martinèche" •

Toutes les infos pratiques

Comment venir ?

Accès routier

A 10 km de Bourganeuf, prendre la D941.

Parking conseillé

Place du Château, Pontarion

Lieux de renseignement

Bureau d'information touristique d'Ahun

12 Place Defumade, 23150 Ahun

ahun@tourisme-creuse-sudouest.com

Tel : 05 55 62 55 93

<http://www.tourisme-creuse-sudouest.com>

Bureau d'information touristique de Bourganeuf

Place du Champ de Foire, 23400

Bourganeuf

bourganeuf@tourisme-creuse-sudouest.com

Tel : 05 55 64 12 20

<http://www.tourisme-creuse-sudouest.com>



Rando Millevaches
NATURE EN LIMOUSIN

Sur votre chemin...



🌿 Espace Pêche et Nature (A)

Dans ce paysage typique de la creuse, sous le château fort, on peut à loisir se promener, pêcher, contempler les reflets du Thaurion chuchotant ou simplement s'initier aux mille secrets de la nature grâce au verger collection ou l'arboretum des arbustes et arbres de pays.

Crédit photo : ©J.DAMASE/PSC



🏰 Château de Pontarion (B)

Il se trouve à l'extrémité Ouest du bourg de Pontarion, il contrôlait la route et la rivière Thaurion qui coule au sud du château.

Le château de Pontarion a été en grande partie bâti par Antoine d'Aubusson au XVe siècle.

Crédit photo : OTCSO



Rando Millevaches
NATURE EN LIMOUSIN



🌿 Le Thaurion (C)

Il prend sa source à environ 785 m d'altitude sur le Plateau de Millevaches, sur le flanc du puy de Groscher, , près du lieu-dit Paillier, dans la Creuse.

Dans son cours creusois, le Thaurion passe sous le pont de Sénoueix, puis il alimente le Lac de Lavaud-Gelade, avant de traverser la Rigole du diable.

Son cours est jalonné par le Gour de Vaux près de Vallière puis la cascade du Pommier près de Pontarion. Il s'enfonce ensuite dans une vallée encaissée nommée gorges du Thaurion, entre Thauron et Bosmoreau-les-Mines.

Il borde la ville de Bourganeuf puis remonte vers Châtelus-le-Marcheix où son cours est barré par les barrages hydroélectriques de la Roche-Talamie et de l'Étroit. Les ponts de Chauverne puis du bourg de Châtelus construits dans les années 1930 franchissent ces deux retenues respectives.

Particularité géologique : son cours qui suit un axe sud-nord depuis Bourganeuf (faille d'Arrênes) oblique soudain vers l'ouest au niveau de Chauverne où il tranche nettement les Monts de Saint-Goussaud dans une sorte de petit canyon où est installé le barrage de la Roche-Talamie.

Crédit photo : OT CSO



📖 Maison Martin Nadaud (D)

Quand le bâtiment va tout va ! Martin Nadaud, le plus célèbre des maçons de la Creuse ouvre les portes de son domaine de la Martinèche pour un voyage au XIXème siècle. Films, outils, photographies anciennes retracent l'histoire des maçons, leurs réalisations et la vie quotidienne en Creuse pendant que les hommes étaient sur les chantiers. Le parcours extraordinaire de ce républicain convaincu est également présenté à travers un parcours ludique et interactif.

Crédit photo : ©J.DAMASE/ADRT23



Rando Millevaches
NATURE EN LIMOUSIN