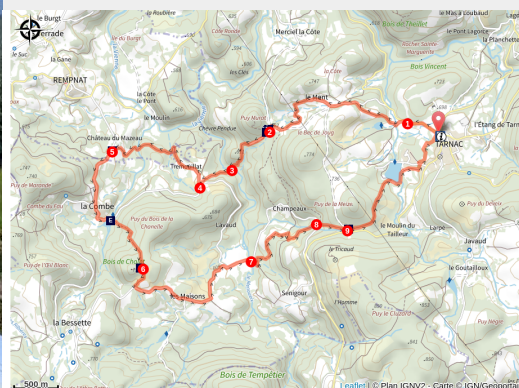


Le Puy Murat

Plateau de Millevaches - Tarnac



(N.Jumelle - Office de Tourisme Terres de Corrèze)



Un parcours jalonné des nombreuses manifestations du passage de l'Homme au fil du temps, et s'inscrivant aujourd'hui dans le patrimoine local.

Partir à la découverte des vestiges d'un château, déambuler entre les anciennes maisons de granit, atteindre un sommet pour en admirer le point de vue, ou encore s'immiscer au cœur du secret des rochers façonnés par l'eau, tels sont les péripéties dont regorge ce parcours.

Infos pratiques

Pratique : Pédestre

Durée : 3 h 30

Longueur : 13.2 km

Dénivelé positif : 493 m

Difficulté : Moyen

Type : Boucle

Thèmes : Curiosités géologiques, Patrimoine et architecture, Paysage

Itinéraire

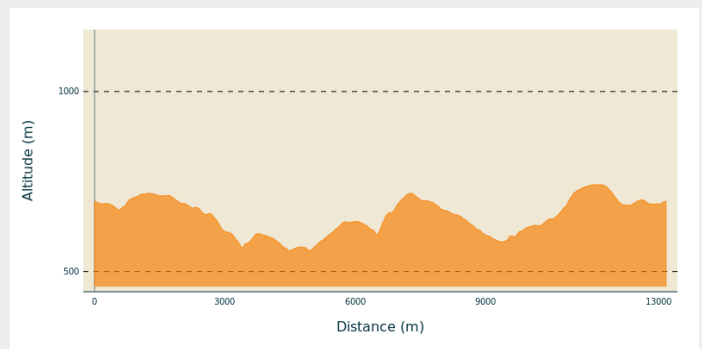
Départ : Place de l'Eglise, Tarnac – En direction de Rempnat

Arrivée : Place de l'Eglise, Tarnac

Balisage : — Balisage rouge

Communes : 1. Tarnac
2. Rempnat

Profil altimétrique



Altitude min 558 m Altitude max 741 m

Depart de la place de l'Eglise, suivre la D109E.

1. A la croix, prendre à gauche. Après la station d'épuration, tourner à droite ; le chemin monte et rejoint la route. Continuer en passant par le Mont.
2. La piste passe au pied du Puy Murat et sa courte ascension permet de découvrir la vallée de la Vienne et les vestiges du château.
3. Franchir le Menoueix et remonter jusqu'à la route qu'il faut emprunter à droite sur 20 mètres.
4. Prendre la petite route à droite vers Trémouillat. Au niveau de la grange, emprunter le chemin qui part à droite ; il descend dans le bois, franchit deux ruisseaux et remonte jusqu'au Mazeau.
5. Prendre la route à gauche (ou à droite pour le château du Mazeau) pour rejoindre le village de Lacombe. Traverser le hameau tout droit et descendre jusqu'aux étangs. Dans le virage après l'étang, emprunter le petit chemin qui monte. (Le moulin restauré de Lacombe se trouve en contrebas du second étang.)
6. A un carrefour de sentiers au sommet sur un replat, possibilité de rejoindre « les rochers à cupules » et « l'abri sous roche du bois de Cholet », en prenant à droite sur 100 m. Le chemin de gauche descend jusqu'à la route qu'il faut suivre, à gauche. Traverser le hameau des Maisons et continuer jusqu'au pont sur le Menoueix.
7. 20m après ce pont, monter à droite par un chemin en sous-bois (balisage) ; le chemin longe une prairie par le haut. Au bout du chemin, prendre à droite, puis à gauche au carrefour suivant pour grimper vers la route.
8. Emprunter la route à droite sur 50m. (Partie hors circuit non balisée de 45m : suivre la route sur 100m pour trouver la piste qui monte au Puy Senigour et sa table d'orientation). Suivre la piste à gauche, puis tourner immédiatement à droite pour monter dans le sous-bois.
9. Tout droit au carrefour de pistes suivant, descendre au bord du plan d'eau pour le contourner par la droite. Continuer sur la droite et passer par les terrains de tennis. Traverser la route pour prendre le chemin en face afin de rejoindre le bourg de Tarnac.











Rando Millevaches
NATURE EN LIMOUSIN

17 mai 2025 • Le Puy Murat •

Sur votre chemin...



- | | |
|--|---|
|  La vallée de la Vienne (A) |  Le Puy Murat (B) |
|  Les vestiges du Château (C) |  Le Château du Mazeau (D) |
|  Le Moulin de Lacombe (E) |  Les Rochers à Cupules (F) |
|  L'abri-sous-roche du bois de Cholet (G) |  Le Puy Senigour (H) |



Rando Millevaches
NATURE EN LIMOUSIN

17 mai 2025 • Le Puy Murat •

Toutes les infos pratiques

i Chiens de protection (itinéraire pédestre)

PRUDENCE : Chiens de protection des troupeaux

Ces chiens sont là pour protéger les troupeaux, il est conseillé d'adopter un comportement adapté lors de votre rencontre avec eux.

Nous vous invitons à consulter la page [En savoir plus](#) pour plus d'informations.



Comment venir ?

Transports

Gare la plus proche : Bugeat (10 km)

Accès routier

A 30 km de Treignac, prendre la D940. Puis, prendre à droite sur Bugeat, la D979. Enfin, prendre à nouveau à droite sur Toy Viam, la D160.

Parking conseillé

Place de l'Eglise, Tarnac



Rando Millevaches
NATURE EN LIMOUSIN

17 mai 2025 • Le Puy Murat •

 **Lieux de renseignement**

Mairie de Tarnac

Place de l'Eglise, 191770 Tarnac

Tel : 05 55 95 53 01

**Office de Tourisme Terres de
Corrèze (Treignac)**

1 place de la République, 19 260 Treignac

accueil@terresdecorreze.com

Tel : 05 55 98 15 04

<http://www.terresdecorreze.com>



Parc
naturel
régional
de Millevaches
en Limousin

Rando Millevaches
NATURE EN LIMOUSIN

17 mai 2025 • Le Puy Murat •

Sur votre chemin...



🌿 La vallée de la Vienne (A)

Lorsqu'elle passe à proximité de Tarnac, la vallée de la Vienne est très encaissée et donne l'impression de traverser la montagne. Traversant les 3 départements, la Vienne prend ses sources au cœur du Parc Naturel Régional de Millevaches en Limousin, sur Saint-Setiers et Millevaches et s'écoule d'Est en Ouest, vers Limoges, puis au-delà. La haute vallée de la Vienne est aujourd'hui reconnue comme un écosystème d'intérêt majeur de par les milieux et les espèces que l'on y rencontre. Elle est également inscrite au réseau de sites Natura 2000.

Crédit photo : Office de tourisme V2M



🌿 Le Puy Murat (B)

Point de vue au sommet du Puy-Murat où se trouvent les ruines, à peine visibles, d'une forteresse médiévale ; le donjon de Murat. Le site du Puy Murat est inscrit aux monuments historiques depuis le 1er février 1993.

Crédit photo : C. Quiroga



🏰 Les vestiges du Château (C)

De moins en moins visibles, en raison de la végétation, elles comportent, selon une enceinte circulaire de 80 m de diamètre, les traces des substructures du mur d'enceinte et des bâtiments divers qui y étaient accolés. Au centre, se dresse encore à 4 ou 5 m de hauteur, un donjon circulaire de 13 m de diamètre dont les murs mesuraient 1,35 m d'épaisseur. Cette forteresse construite vers le XIIIe siècle appartenait aux seigneurs de Murat vassaux des vicomtes de Comborn. Elle fut abandonnée au profit du château de Tarnac construit au début du XVIIe siècle.

Crédit photo : C. Quiroga



Rando Millevaches
NATURE EN LIMOUSIN

17 mai 2025 • Le Puy Murat •



Le Château du Mazeau (D)

Le château du Mazeau se situe à peine à un kilomètre à l'est du bourg de Rempnat. Il fut bâti au XVI^e siècle. Son architecture est typique des maisons fortes de la Renaissance. Il était autrefois entouré d'un fossé et de jardins aujourd'hui disparus. Il reste aux alentours quelques dépendances dont un grand four à pain qui devait également servir de pigeonnier. Le château en lui-même se présente sous la forme d'un grand manoir, doté de petites tourelles d'angle, de décors en forme de coquilles Saint-Jacques surmontant la porte et les fenêtres au-dessus. Le toit est unique en son genre et possède une grande charpente en forme de bateau renversé. Autrefois, un riche mobilier du XVI^e siècle était présent, mais il fut brûlé par des troupes allemandes pendant la Seconde Guerre mondiale.

Crédit photo : C.Quiroga



Le Moulin de Lacombe (E)

Aperçu sur l'étang qui alimente ce moulin restauré, dont on aperçoit le toit.

Crédit photo : Office de tourisme V2M



Les Rochers à Cupules (F)

Le mot "cupule", issu du latin « cupula » (petite coupe) désigne un creux circulaire de petite dimension pratiqué dans la roche. L'origine des cupules soulève assurément plein de questions. L'explication communément avancée pour expliquer la formation d'une "cupule naturelle" est la suivante : une petite dépression dans la roche permet à un peu d'eau de pluie de s'accumuler. L'alternance gel-dégel commence ensuite son travail : le froid fait geler l'eau en augmentant son volume, ce qui dégrade un peu les bords de la cavité. Au dégel, les résidus tombent au fond, et au regel un nouveau cycle commence, agrandissant ainsi la cavité tout en expliquant sa forme régulière.

Crédit photo : C.Quiroga



Rando Millevaches
NATURE EN LIMOUSIN

17 mai 2025 • Le Puy Murat •



L'abri-sous-roche du bois de Cholet (G)

Un abri-sous-roche est une cavité peu profonde s'enfonçant dans une paroi rocheuse. On ne sait pas s'il est né de la main de l'Homme ou s'il s'agit d'un phénomène naturel. Quoi qu'il en soit, il servit aux bergers et aux maquisards lors de la Seconde Guerre Mondiale.

Crédit photo : Office de tourisme V2M



Le Puy Senigour (H)

Point culminant de la commune de Tarnac, le Puy de Senigour possède une table d'orientation qui permet une vue à 360° ainsi que la localisation de tous les paysages et lieux alentours.

Crédit photo : C. Quiroga