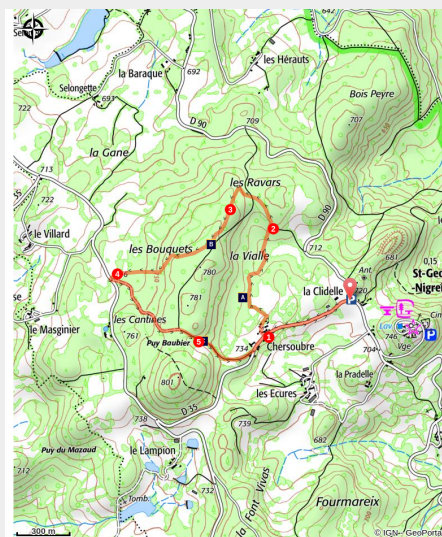


# Le Tour du Jarissou

Parc de Millevaches en Limousin - Saint-Georges-Nigremont



(R. Roulland)



*Randonnée très simple d'accès au pied du village pittoresque de Saint-Georges-Nigremont. Découverte du pays où le granit et roi ! Sur le parcours, découverte d'anciennes carrières.*

Ici, vous êtes au pays du granit roi. Il est présent partout : à l'état naturel, comme dans les puits du Jarissou et des Murauds, dans les constructions et les murs de soutènement.

## Infos pratiques

Pratique : Pédestre

Durée : 1 h

Longueur : 4.5 km

Dénivelé positif : 115 m

Difficulté : Facile

Type : Boucle

Thèmes : Savoir-faire

Accessibilité : VTT

# Itinéraire

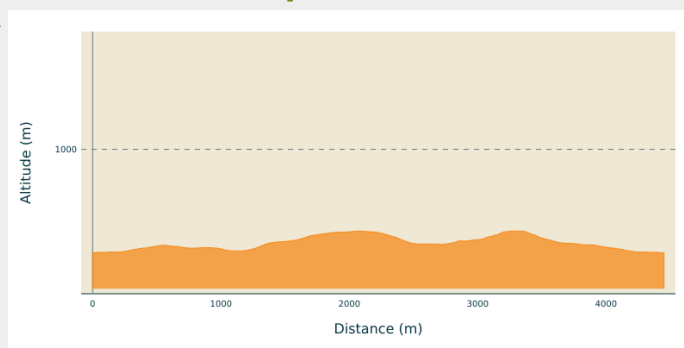
**Départ** : Salle polyvalente, Saint-Georges-Nigremont

**Arrivée** : Salle polyvalente, Saint-Georges-Nigremont

**Balisage** : — Balisage jaune

**Communes** : 1. Saint-Georges-Nigremont

## Profil altimétrique



Altitude min 713 m Altitude max 773 m

Départ de la salle polyvalente. Prendre la D35 jusqu'au village de Chersoubre.

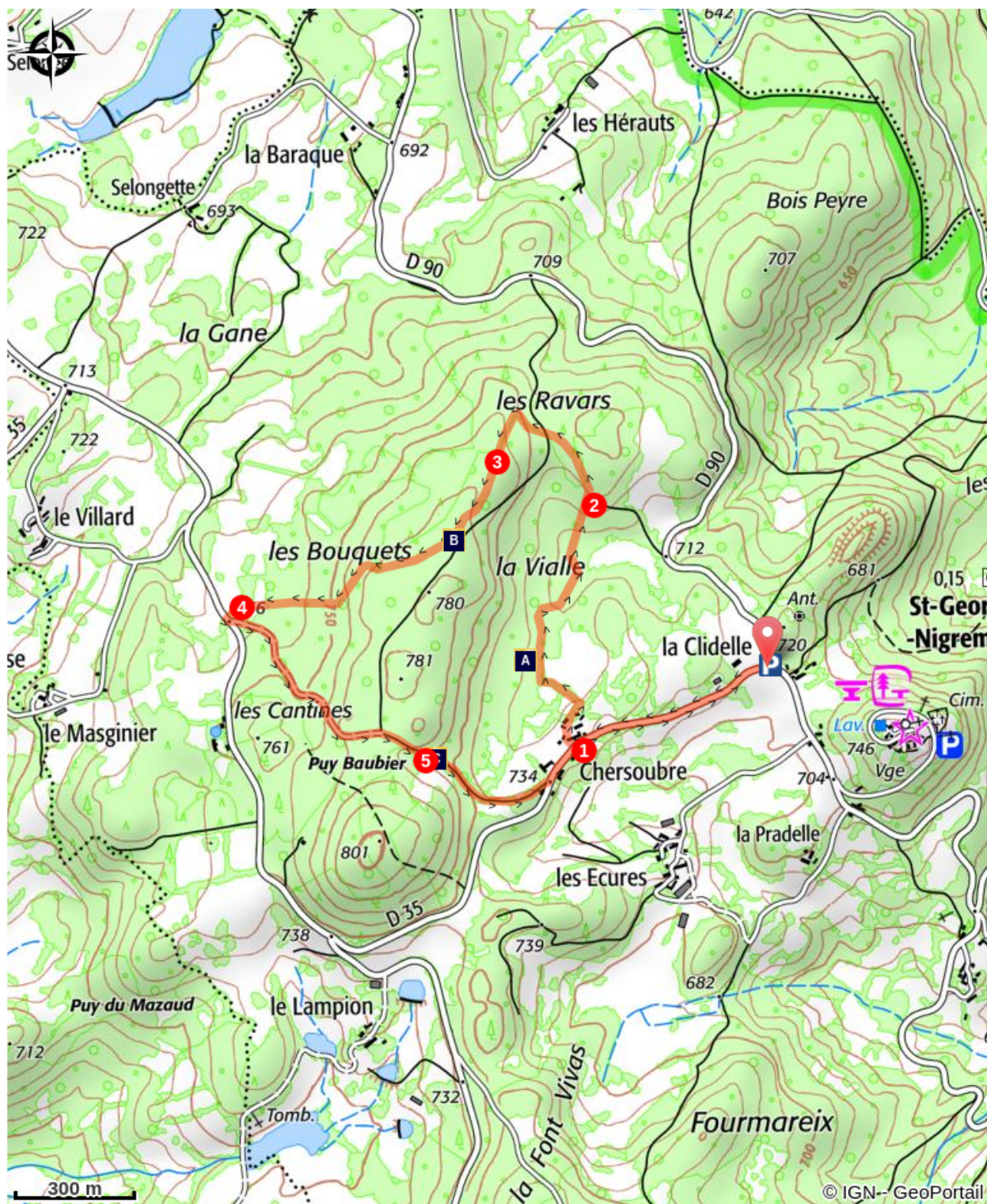
1. Au centre du village, dans le rétrécissement de la D35, prendre le chemin de droite. A voir : après la traversée des mouillères, à gauche, en bordure de bois, d'anciens abreuvoirs en granite brut. Sur la gauche, une belle hêtraie avec d'importants chaos granitiques en surplomb. Plus loin sur la gauche, la "carrière à Berny" avec son quai de chargement.
2. A 150 m aux trois chemins, prendre celui de gauche et poursuivre à gauche sur 80 m.
3. Continuer à droite. A voir ; sur la gauche, les vestiges de la carrière "à Dollo" avec son quai de chargement.
4. Remonter la piste à gauche.
5. Au sommet de la piste, redescendre à droite sur Chersoubre.





Rando Millevaches  
NATURE EN LIMOUSIN

17 mai 2025 • Le Tour du Jarissou •

# Sur votre chemin...



-  Chaos granitique (A)
-  Anciens abreuvoirs (C)

-  Ancienne carrière de granit (B)



Rando Millevaches  
NATURE EN LIMOUSIN

17 mai 2025 • Le Tour du Jarissou •

# Toutes les infos pratiques

## Comment venir ?

### Accès routier

A 21 km d'Aubusson, suivre la direction de Felletin par la D982. Puis prendre la direction de Saint-Frion via la D10. Terminer par la D90 en direction de Saint-Georges-Nigremont.

### Parking conseillé

Salle polyvalente, Saint-Georges-Nigremont

## Accessibilité

---



*Rando Millevaches*  
NATURE EN LIMOUSIN

17 mai 2025 • Le Tour du Jarissou •

# Sur votre chemin...

---



## Chaos granitique (A)

Issus de l'érosion de blocs de granit, les chaos sont des entassements de rochers. On trouve de nombreux chaos dans le département de la Creuse, comme ici où le granit affleure partout.

Crédit photo : R.Roulland

---



## Ancienne carrière de granit (B)

Matérialisée par le travail des "Maçons de la Creuse", l'extraction du granit reste inscrite dans le paysage. de nombreux villages gardent encore aujourd'hui les traces de cette exploitation emblématique du territoire.

Crédit photo : R.Roulland

---



## Anciens abreuvoirs (C)

Matériau omniprésent, le granit s'illustre aussi dans le patrimoine rural. Les abreuvoirs témoignent de l'importance de l'eau pour une terre d'élevage.

Crédit photo : R.Roulland