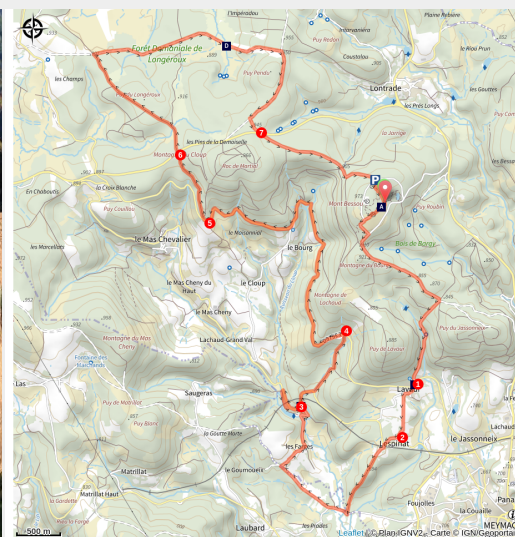


# Le toit du Limousin

Plateau de Millevaches - Meymac



(CC HCC)



*Le Limousin vu du ciel... Il est plus facile de comprendre un territoire en le survolant, ensuite par un effet de zoom, descendez voir les sous-ensembles qui le composent. Ici tout est unique.*

Elevez-vous sur la Montagne Limousine en suivant la célèbre route des hêtres et observez au travers d'immenses fenêtres, percées au gré des coupes forestières, les horizons lointains qui s'ouvrent sur les Monts d'Auvergne, avec au premier plan, les hauts plateaux Corrèziens et les innombrables vallées où glissent les rivières... Descendez explorer les fonds humides où depuis des millénaires se « fabriquent » les tourbières. Tournez la tête à droite, à gauche, ici rien n'est pareil, ici tout est grandiose. Ici vous respirez



Rando Millevaches  
NATURE EN LIMOUSIN

27 juil. 2024 • Le toit du Limousin •

## Infos pratiques

Pratique : Pédestre

Durée : 4 h 30

Longueur : 21.1 km

Dénivelé positif : 532 m

Difficulté : Difficile

Type : Boucle

Thèmes : Paysage, Point de vue

# Itinéraire

**Départ** : Tour du Mont Bessou, Meymac

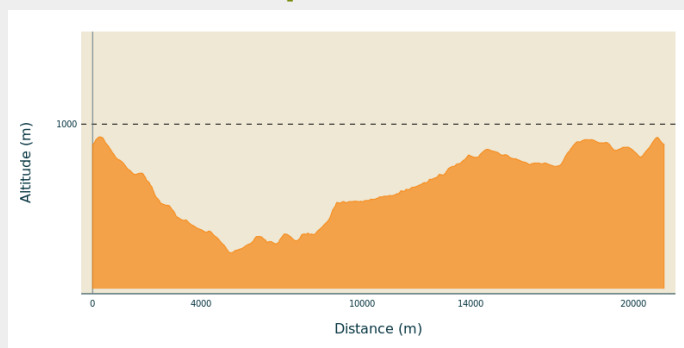
**Arrivée** : Tour du Mont Bessou, Meymac

**Balisage** : — Balisage jaune

**Communes** : 1. Meymac

2. Ambrugeat

## Profil altimétrique



Altitude min 643 m Altitude max 965 m

## Balisage jaune

Depuis le stationnement de la tour du Mont-Bessou, descendre la route toujours tout droit jusqu'au village de Lavour.

1. Dans Lavour, prendre à droite la D979E3 puis à gauche (Variante : poursuivre tout droit) en direction du village de Lespinat.
2. Dans Lespinat à la D109, tourner à droite puis de suite à gauche. La route devient un chemin. Rejoindre une piste forestière que l'on prend à droite. Poursuivre tout droit sur 1 km puis prendre la petite route à droite. Traverser le Goumoueix et regagner la D109 (hors circuit à gauche : A/R de 5 min jusqu'à la douglaseraie des Farges).
3. Prendre la route à droite et après le pont de la voie ferrée, suivre le second chemin à gauche. Ce dernier s'élève à gauche au carrefour suivant pour rejoindre la route des hêtres.
4. Prendre à gauche le délaissé puis la route. Laisser des chemins sur la droite et gauche. Laisser à gauche la route du Bourg et poursuivre sur 1,5 km.
5. Arrivé à une piste, quitter la route et la prendre à droite. Laisser un chemin sur la droite et rejoindre la D979.
6. La traverser pour prendre une piste. Laisser une piste sur la droite et poursuivre tout droit jusqu'au carrefour en T. Prendre la piste à droite. Laisser à nouveau une piste à droite. Arrivé au carrefour en T, prendre à droite. Continuer sur 1 km et prendre à gauche pour rejoindre la D979.
7. La traverser et continuer tout droit sur cette petite route. Au carrefour suivant, prendre à gauche puis emprunter le sentier à droite au niveau du parking. Au carrefour de sentier suivant, prendre à droite pour monter vers la tour panoramique.





Rando Millevaches  
NATURE EN LIMOUSIN

27 juil. 2024 • Le toit du Limousin •

# Sur votre chemin...



-  Tour du Mont Bessou (A)
-  Douglas des Farges (C)

-  Village de Laveau (B)
-  Tourbière (D)



Rando Millevaches  
NATURE EN LIMOUSIN

27 juil. 2024 • Le toit du Limousin •

# Toutes les infos pratiques

## **Recommandations**

Départ de Séchemailles : depuis le village de vacances, se diriger vers le bord du lac et tourner à droite. Longer le lac jusqu'au parking d'Ambrugeat en traversant successivement la plage, le parcours de santé et les deux ponceaux. Face au château, emprunter la petite route direction le Goumoueix.

Si elle offre de beaux points de vue, la Route des Hêtres constitue une longue portion goudronnée.

## **Comment venir ?**

Accès routier

A 6,5 km de Meymac, prendre la D36.

Parking conseillé

Tour du Mont Bessou, Meymac

## **Lieux de renseignement**

### **Bureau d'information touristique de Meymac**

1 place de L'Hôtel de ville, 19250

Meymac

Tel : 05 19 60 00 30

<https://www.tourisme-hautecorreze.fr/>



Parc  
naturel  
régional  
de Millevaches  
en Limousin

*Rando Millevaches*  
NATURE EN LIMOUSIN

27 juil. 2024 • Le toit du Limousin •

# Sur votre chemin...

---



## ☼ Tour du Mont Bessou (A)

Montez les quelques marches de la Tour panoramique du Mont Bessou qui vous élève au plus haut du Limousin et de la Montagne limousine, soit à 1 000 m d'altitude. Découvrez le plateau de Millevaches devant vous... Ne cherchez pas la bergère et son troupeau qui fut transformé, dicit la légende, par le diable en 100 pierres (voir le site des Cent pierres). Ne vous attardez pas non plus, en bon étymologiste, à chercher les 1 000 bath ou 1 000 ruisseaux qui serpentent dans les creux des alvéoles, alimentant pacages (prairies humides) et tourbières, avant d'aller grossir les eaux de la Dordogne et de la Loire. Ne croyez pas enfin que les hauts plateaux limousins ressemblent à une chaîne de puys volcaniques, comme ceux d'Auvergne que vous apercevez au loin. Mais ils se présentent bien plus comme une succession monotone de lourdes croupes ou alvéoles séparées par des vallons à peine marqués... le paysage de Millevaches est grandiose.

Crédit photo : CC HCC

---



## 🏰 Village de Lavour (B)

Peut-être, aurez-vous l'occasion de découvrir dans les vallons, les vestiges d'un paysage en partie effacé... d'anciennes terrasses de culture aménagées par l'homme pour y piéger la bonne terre... ou encore, d'ingénieuses levades d'irrigation, sortes de grandes rigoles creusées dans les prairies versantes et alimentées en eau par un bassin en surplomb (serbe ou pêcherie)... ou enfin, des chemins creux de traverse bordés de vieux hêtres et murets en pierres sèches. Difficile d'imaginer aujourd'hui à quoi pouvaient ressembler ces paysages, ce petit exercice vous y aidera peut-être : à la sortie du village de Lavour, retournez-vous, fixez le hameau dans son ensemble et en plissant les yeux, faites abstraction de tous les arbres qui l'entourent...

Crédit photo : CC HCC



Rando Millevaches  
NATURE EN LIMOUSIN

27 juil. 2024 • Le toit du Limousin •



## Douglas des Farges (C)

Légèrement hors circuit, la douglaseraie des Farges mérite le détour... Le viaduc, construit en 1882 est le plus grand du Limousin. Il nous rappelle que la forêt et les résineux sont arrivés avec le chemin de fer. Les hommes sont partis, la forêt s'est installée à leur place où elle est devenue remarquable. La douglasaie des Farges se distingue par son ancienneté, la qualité de son peuplement avec des arbres atteignant 50 m de haut et 3 m de circonférence, représentant chacun environ 15 m<sup>3</sup> de bois. La Nature semble avoir fini en partie son œuvre, c'est au tour de l'Homme maintenant de se surpasser.

Crédit photo : CC HCC



## Tourbière (D)

Pour les tourbières, imaginer ce qu'étaient ces paysages, semble chose plus facile... hormis l'aménagement de certaines d'entre elles en lac ou étang, la majorité semble avoir été laissée à l'abandon. Leur exploitation fut-elle moins rentable ? Croyances et légendes qu'inspiraient ces milieux hostiles ont-elles freiné leur valorisation ? Leur grand âge forçait-il tout simplement le respect ? Ce milieu naturel remarquable, aujourd'hui classé parmi les joyaux écologiques européens, a commencé sa transformation il y a environ 8 mille ans. Il héberge un cortège floristique et faunistique extrêmement rare (lézard vivipare, droséra, etc.). La célèbre Tourbière du Longeyroux, classée en Site Natura 2000, bénéficie aujourd'hui d'une haute protection européenne.

Crédit photo : Mairie de Meymac