
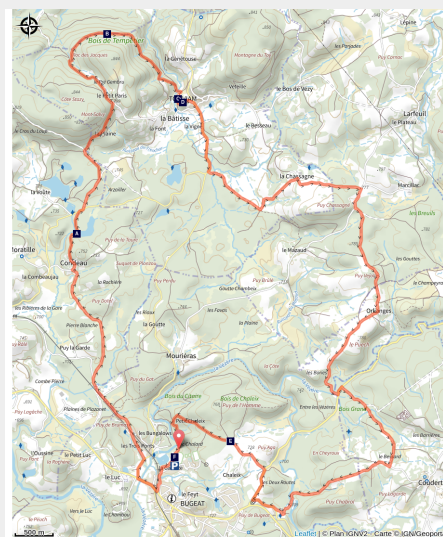


Le Bois de Tempêtier

Plateau de Millevaches - Bugeat



Etang Condeau (CC HCC)



Direction le bois de Tempêtier pour un itinéraire sportif sur les pistes et sentiers forestiers des environs de Bugeat.

Ce circuit fait partie de la base VTT FFVélo Haute-Corrèze, plus grand espace VTT de France avec ses 1000 km de circuits balisés. Ce circuit sportif, roulant, ne présente pas de difficulté. Parcours très agréable sur des chemins forestiers. Très beau passage sur un sentier en sous-bois au Bois de Tempêtier. Idéal pour courte sortie de reprise au printemps.

Infos pratiques

Pratique : VTT

Durée : 2 h

Longueur : 24.3 km

Dénivelé positif : 543 m

Difficulté : Difficile

Type : Boucle

Thèmes : Paysage

Itinéraire

Départ : Plan d'eau des 3 Ponts, Bugeat

Arrivée : Plan d'eau des 3 Ponts, Bugeat

Balisage : ➤ VTT

Communes : 1. Bugeat

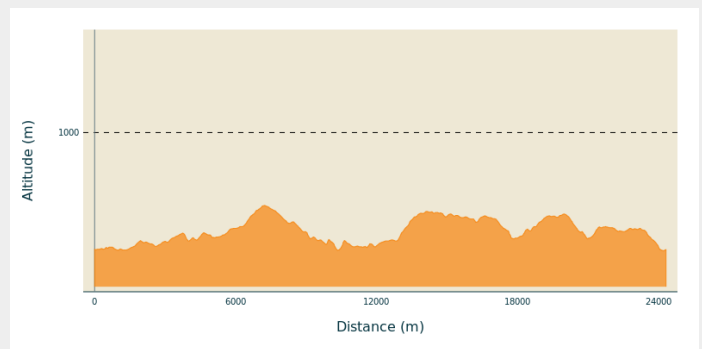
2. Viam

3. Toy-Viam

4. Tarnac

5. Pérols-sur-Vézère

Profil altimétrique



Altitude min 672 m Altitude max 798 m

Balisage : flèches marrons

Départ sur le bord du plan d'eau derrière la tribune du stade.

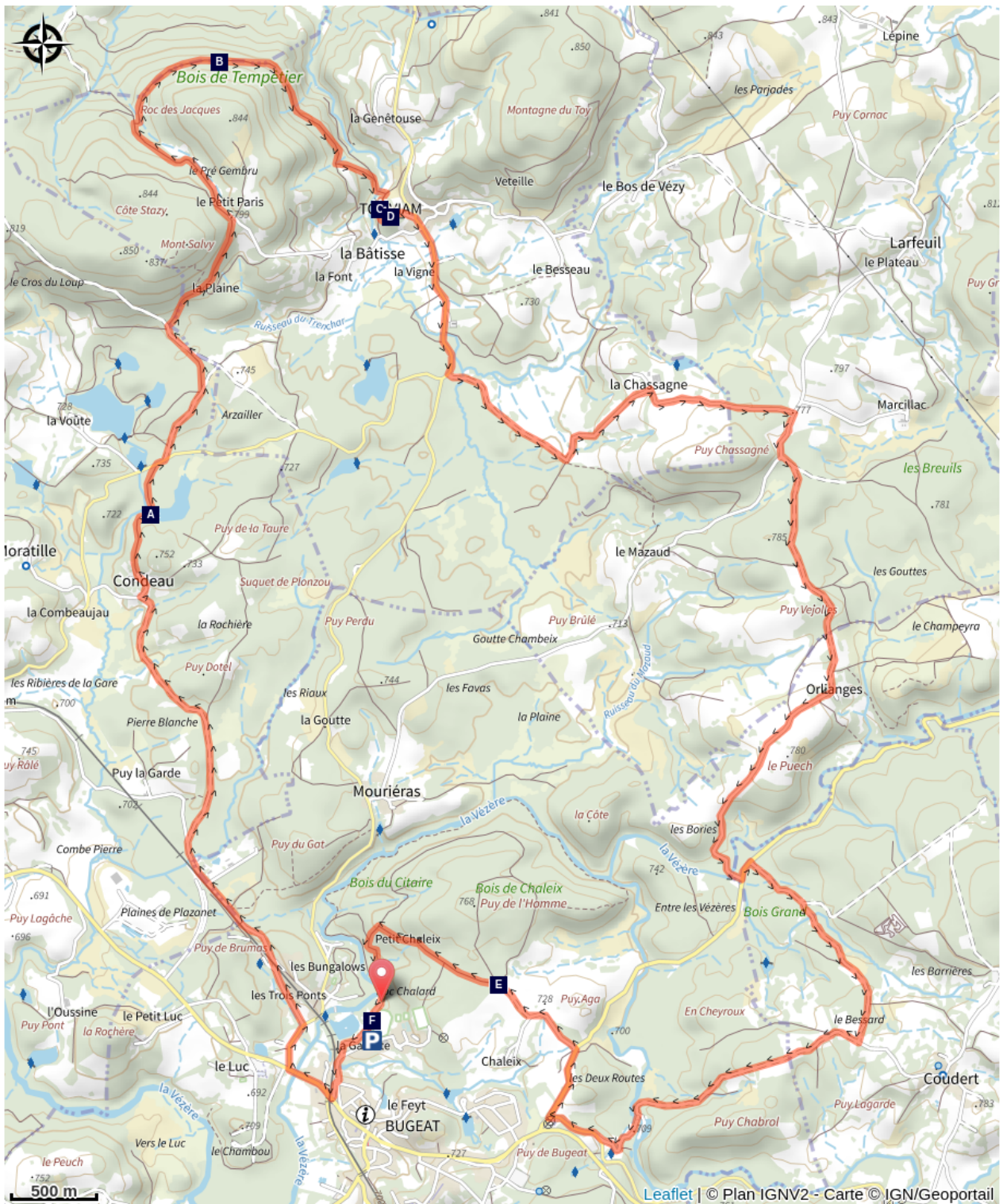
Partir sur le chemin vers la gare.



Rando Millevaches
NATURE EN LIMOUSIN

17 mai 2025 • Le Bois de Tempêtier •

Sur votre chemin...



🌿 L'étang de Condeau (A)

🏰 Le bourg de Toy-Viam (C)

🌲 Le Bois de Chaleix (E)

🌲 Le Bois de Tempêtier (B)

🏰 L'Eglise de Toy-Viam (D)

📖 Espace 1000 Sources (F)



Parc
naturel
régional
de Millevaches
en Limousin

Rando Millevaches
NATURE EN LIMOUSIN

17 mai 2025 • Le Bois de Tempêtier •

Toutes les infos pratiques

i Chiens de protection (itinéraire VTT)

PRUDENCE : Chiens de protection des troupeaux

Ces chiens sont là pour protéger les troupeaux, il est conseillé d'adopter un comportement adapté lors de votre rencontre avec eux.

Nous vous invitons à consulter la page [En savoir plus](#) pour plus d'informations.



! Recommandations

Départ possible depuis l'Eglise de Toy-Viam.

Comment venir ?

Transports

Gare de Bugeat

Accès routier

Dans Bugeat, sur la D979, prendre la direction de l'Espace 1000 Sources puis de l'étang des 3 Ponts. Le départ se fait derrière la tribune du stade.



Rando Millevaches
NATURE EN LIMOUSIN

17 mai 2025 • Le Bois de Tempêtier •

Parking conseillé

Plan d'eau des 3 Ponts, Bugeat

i Lieux de renseignement

**Office de tourisme Terres de Corrèze
- Bureau de Bugeat**

Place du Champ de Foire, 19 170 Bugeat

Tel : 05 55 95 16 68



Rando Millevaches
NATURE EN LIMOUSIN

17 mai 2025 • Le Bois de Tempêtier •

Sur votre chemin...



🌿 L'Étang de Condeau (A)

Le circuit passe en bordure de l'étang privé (ne pas rentrer dans la propriété) de Condeau. Si le Plateau de Millevaches est souvent identifié comme le château d'eau de la France en raison des nombreux cours d'eau qui y prennent leurs sources, il est également riche d'une multitude d'étangs. Tous artificiels, ils ont été créés par l'homme qui a le plus souvent endigué un ruisseau au sortir d'une zone humide, essentiellement pour la pêche.

Crédit photo : G.Salat - CC HCC



🌿 Le Bois de Tempétier (B)

Le Bois de Tempétier apparaissait déjà sur la carte d'état-major (1844-1860) : C'est une forêt « ancienne », classée « Site d'Intérêt Écologique Majeur » du PNR de Millevaches. Les milieux les plus inaccessibles ont évolué de manière naturelle : la maturité des arbres en fait leurs richesses ! Rapaces, pics, chouettes, fourmilières, et mammifères cohabitent dans cette forêt. Un passé oublié... Des milieux fragiles et remarquables... Une biodiversité riche...

Crédit photo : OT Terres de Corrèze



🏰 Le bourg de Toy-Viam (C)

Toy-Viam a trois particularités : outre le fait d'être une des plus petites communes de France (37 habitants en 2016), son nom (se prononce « toi Vian ») viendrait d'alto (forteresse sur une hauteur) et de Viam en référence au nom de la commune voisine. Autre particularité, la porte de sa très belle église romane du XIIe siècle : le prêtre du secteur, l'Abbé Bonneau, a sculpté en 1865 six scènes de l'ancien testament.

Crédit photo : G.Salat - CC HCC



🏰 L'Église de Toy-Viam (D)

L'église de Toy-Viam domine son village de style roman limousin, daté du XIIème siècle. Elle possède une porte très particulière puisque six scènes de l'Ancien et du Nouveau Testament ont été sculptés en 1865.

Crédit photo : OT Terres de Corrèze



Rando Millevaches
NATURE EN LIMOUSIN

17 mai 2025 • Le Bois de Tempétier •



Le Bois de Chaleix (E)

Le Bois de Chaleix d'une superficie voisine de 150 ha a été récemment acquis par la commune de Bugeat. Bordé par la Vézère, il est composé de feuillus et de résineux. Il offre de multiples possibilités d'activités sportives : randonnée pédestre, course d'orientation, parcours dédiés au trail, pêche, tir à l'arc.

Crédit photo : CC HCC



Espace 1000 Sources (F)

Le départ du circuit se fait à proximité du stade de l'Espace 1000 Sources, centre d'entraînement qui accueille notamment des groupes de sportifs amoureux des grands espaces. A l'origine de ce centre, Alain Mimoun, vainqueur du marathon des Jeux Olympiques de Sydney en 1956, qui avait peaufiné sa préparation à Bugeat.

Crédit photo : CC HCC



Rando Millevaches
NATURE EN LIMOUSIN

17 mai 2025 • Le Bois de Tempêtier •