

Le site des Cars

Plateau de Millevaches - Bugeat



Le site des Cars (G.Salat - CC HCC)



Un des itinéraires sportifs emblématique du Plateau de Millevaches qui permet de découvrir une succession de sites patrimoniaux.

Ce circuit fait partie de la base VTT FFVélo Haute-Corrèze, plus grand espace VTT de France avec ses 1000 km de circuits balisés. Il est la boucle la plus longue, des boucles offrent des possibilités de raccourci. Ce circuit est roulant, avec une descente un peu technique après Variéras. Parcours très agréable sur des chemins essentiellement en sous-bois. Idéal pour une sortie sportive au printemps.

Infos pratiques

Pratique : VTT

Durée : 4 h

Longueur : 47.5 km

Dénivelé positif : 1114 m

Difficulté : Difficile

Type : Boucle

Thèmes : Patrimoine et architecture, Paysage

Itinéraire

Départ : Plan d'eau des 3 Ponts, Bugeat

Arrivée : Plan d'eau des 3 Ponts, Bugeat

Balisage : ➤ VTT

Communes : 1. Bugeat

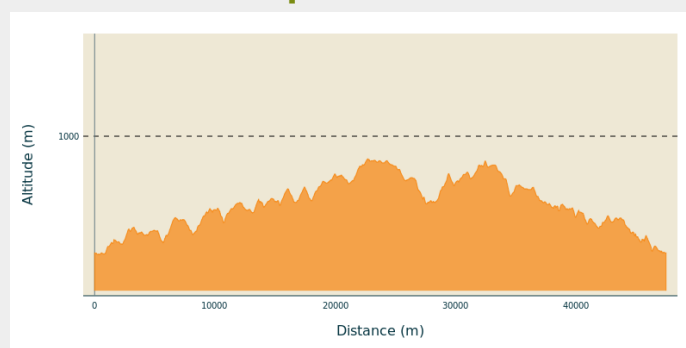
2. Pérols-sur-Vézère

3. Saint-Merd-les-Oussines

4. Ambrugeat

5. Bonnefond

Profil altimétrique



Altitude min 671 m Altitude max 937 m

Balisage : flèches marrons

Départ sur le bord du plan d'eau derrière la tribune du stade. Partir sur le chemin vers la forêt.

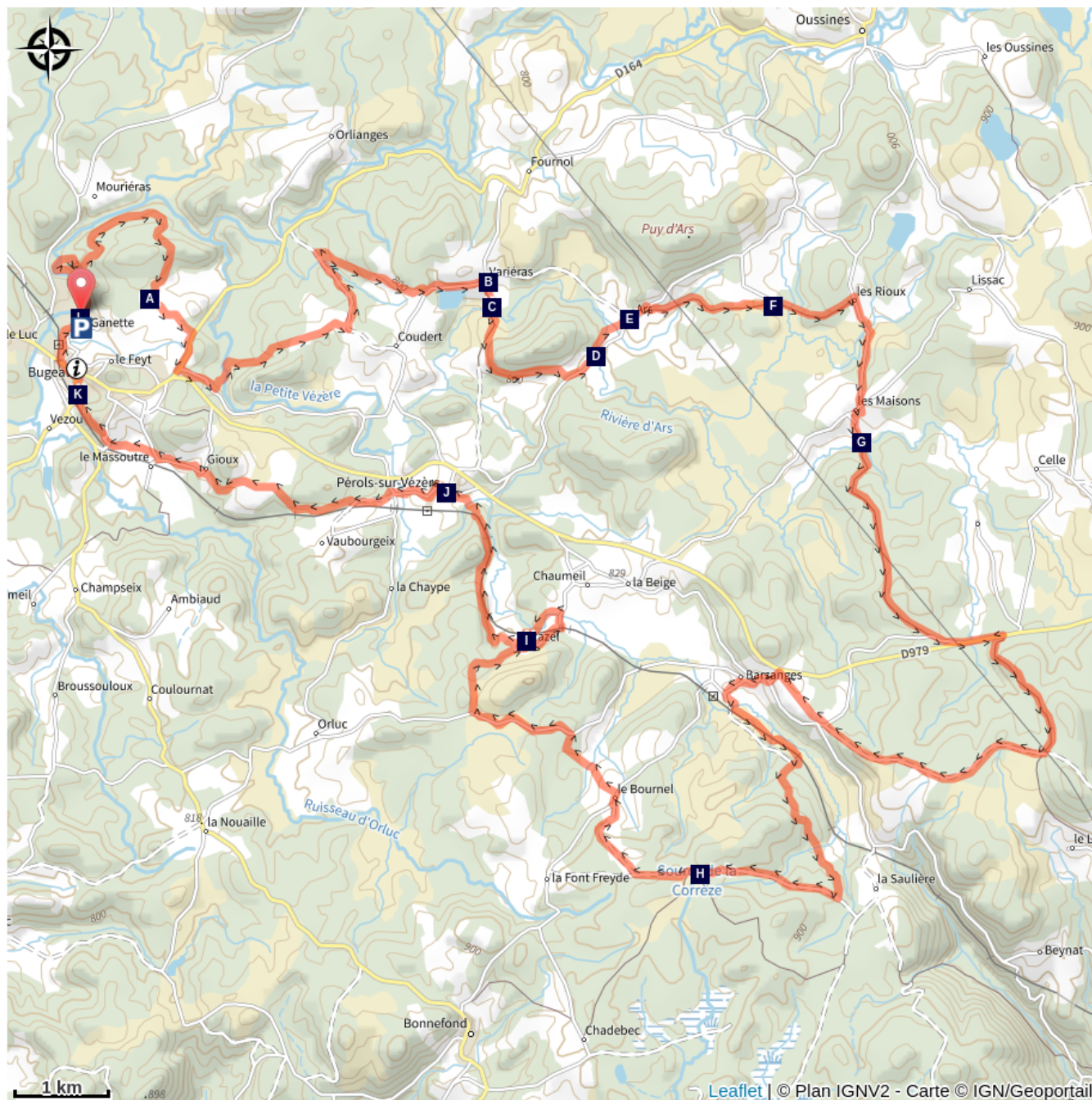














Parc
naturel
régional
de Millevaches
en Limousin

Rando Millevaches
NATURE EN LIMOUSIN

17 mai 2025 • Le site des Cars •

Sur votre chemin...



- | | |
|---|---|
|  Le Bois de Chaleix (A) |  Le village de Variéras (B) |
|  Le pont de Variéras (C) |  Le ruisseau d'Ars (D) |
|  Le village d'Ars (E) |  Vestiges gallo-romains des Cars (F) |
|  Moulin des Maisons (G) |  La rivière Corrèze (H) |
|  Les moulins de Razel (I) |  Bourg de Pérols-sur-Vézère (J) |
|  Le bourg de Bugeat (K) |  Espace 1000 Sources (L) |



Rando Millevaches
NATURE EN LIMOUSIN

17 mai 2025 • Le site des Cars •

Toutes les infos pratiques

Comment venir ?

Transports

Gare de Bugeat

Accès routier

Dans Bugeat, sur la D979, prendre la direction de l'Espace 1000 Sources puis de l'étang des 3 Ponts. Le départ se fait derrière la tribune du stade.

Parking conseillé

Plan d'eau des 3 Ponts, Bugeat

Lieux de renseignement

**Office de tourisme Terres de Corrèze
- Bureau de Bugeat**

Place du Champ de Foire, 19 170 Bugeat

Tel : 05 55 95 16 68



Rando Millevaches
NATURE EN LIMOUSIN

17 mai 2025 • Le site des Cars •

Sur votre chemin...



Le Bois de Chaleix (A)

Le Bois de Chaleix d'une superficie voisine de 150 ha a été récemment acquis par la commune de Bugeat. Bordé par la Vézère, il est composé de feuillus et de résineux. Il offre de multiples possibilités d'activités sportives : randonnée pédestre, course d'orientation, parcours dédiés au trail, pêche, tir à l'arc.

Crédit photo : CC HCC



Le village de Varièras (B)

Varièras symbolise le renouveau et la créativité du Plateau : si la chaumière représente l'habitat rural traditionnel de notre région, le chaume a été repris pour donner naissance à ce village d'une cinquantaine de chaumières. Véritables maisons d'habitation, ces bâtiments sont des propriétés privées qui ne se visitent pas.

Crédit photo : G.Salat - CC HCC



Le pont de Varièras (C)

Dans la descente après Varièras, un chemin pavé descend au pont romain. Inscrit aux Monuments Historiques, peut-être plutôt d'époque carolingienne, cet ouvrage comporte une seule arche en arc surbaissé, trois passages d'eau sur le côté gauche et un petit avant-bec constitué de blocs de granit taillé.

Crédit photo : G.Salat - CC HCC



Le ruisseau d'Ars (D)

Prenant sa source au cœur du Plateau de Millevaches sur la tourbière du Longeyroux, le ruisseau d'Ars devient la petite Vézère à sa confluence avec d'autres ruisseaux au niveau de Pérols, puis rejoint la Vézère qui elle-même se jette dans la Dordogne après avoir parcouru plus de 200 km. La bonne qualité de ses eaux est attestée par la présence de la loutre.

Crédit photo : G.Salat - CC HCC



Rando Millevaches
NATURE EN LIMOUSIN

17 mai 2025 • Le site des Cars •



Le village d'Ars (E)

Les villages de la Haute-Corrèze avaient tous une vocation agricole. La traversée de ces hameaux constitue toujours un moment de découverte unique lors d'une randonnée : granges, maisons de maître, croix, four à pain... Ne manquez pas à Ars le four à pain ; le socle de la croix et la cuve en granit rappellent que le site gallo-romain n'est pas loin, ces éléments étant vraisemblablement des pierres de réemploi du site.

Crédit photo : G.Salat - CC HCC



Vestiges gallo-romains des Cars (F)

Les vestiges gallo-romains des Cars sont composés de deux édifices funéraires et d'une vaste habitation située 200 m. en contrebas. La présence, au cœur d'un domaine agricole, de la riche villa d'un propriétaire terrien en lien avec deux mausolées privés, datés des II et IIIème siècles après J.-C. est une hypothèse qui reste à confirmer. Célèbre pour son bac monolithe de granit, ce site est en accès libre toute l'année.

Crédit photo : g.salat



Moulin des Maisons (G)

Il n'est pas en Haute-Corrèze un petit cours d'eau qui n'était utilisé par un ou plusieurs moulins ; chaque ferme, chaque village avait le sien. De taille modeste, ils étaient le plus souvent utilisés pour moudre du grain pour l'alimentation du bétail. Preuve de l'attachement de la population à son petit patrimoine, le moulin des Maisons a été restauré avec soin.

Crédit photo : g.salat



La rivière Corrèze (H)

Au bord de la piste forestière (soyez vigilant car portion relativement roulante), à 910 mètres d'altitude, la rivière Corrèze prend sa source au cœur du Plateau de Millevaches. Derrière le rocher, se trouve une petite zone humide de laquelle s'écoule un mince filet d'eau qui se perd dans la forêt. 100 km plus loin, après avoir arrosé Tulle et Brive, la Corrèze se jette dans la Vézère.

Crédit photo : G.Salat - CC HCC



Rando Millevaches
NATURE EN LIMOUSIN

17 mai 2025 • Le site des Cars •



Les moulins de Razel (I)

La particularité de Razel est de compter trois moulins sur un même site, alimentés par un ingénieux système de maîtrise de l'eau. Tandis que les habitants des villages de Chaumeil et Razel construisirent le moulin collectif du milieu, deux familles plus aisées bâtirent les deux autres édifices. De construction rustique, ces moulins servaient essentiellement à moudre des céréales pour le bétail.

Crédit photo : G.Salat - CC HCC



Bourg de Pérols-sur-Vézère (J)

Pérols-sur-Vézère, 187 habitants au dernier recensement, est un des plus beaux bourgs de granit du Plateau. Sur la place, remarquez la tourelle de l'église qui abrite un escalier et le magnifique puits.

Présent partout dans les constructions traditionnelles, le granit rose de Pérols était extrait dans des carrières locales, parmi les plus importantes de la région. Progressivement, les filons les plus nobles se sont épuisés et les carrières ont fermé.

Crédit photo : CC HCC



Le bourg de Bugeat (K)

Le granite est partout présent dans les constructions traditionnelles du plateau de Millevaches à l'image du bourg de Bugeat. De l'extraction de la roche au travail des artistes en passant par le petit patrimoine, la Maison du Granite, exposition permanente au sein du bureau touristique de Bugeat, est un point de départ vers de nombreuses découvertes.

Crédit photo : G.Salat - CC HCC



Espace 1000 Sources (L)

Le départ du circuit se fait à proximité du stade de l'Espace 1000 Sources, centre d'entraînement qui accueille notamment des groupes de sportifs amoureux des grands espaces. A l'origine de ce centre, Alain Mimoun, vainqueur du marathon des Jeux Olympiques de Sydney en 1956, qui avait peaufiné sa préparation à Bugeat.

Crédit photo : CC HCC



Rando Millevaches
NATURE EN LIMOUSIN

17 mai 2025 • Le site des Cars •