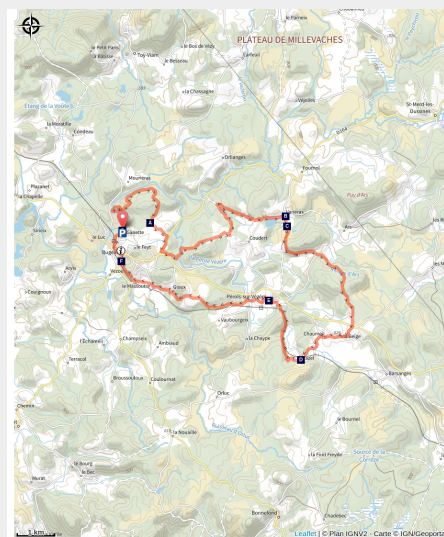


# Les moulins de Razel

Plateau de Millevaches - Bugeat



Les moulins de Razel (G.Salat - CC HCC)



*A la découverte du village de Variéras et ses étranges maisons puis des moulins de Razel pour cette balade sportive.*

Ce circuit fait partie de la base VTT FFVélo Haute-Corrèze, plus grand espace VTT de France avec ses 1000 km de circuits balisés. Ce circuit est roulant, avec une descente un peu technique après Variéras. Parcours très agréable sur des chemins essentiellement en sous-bois, longeant la Vézère au départ. Idéal pour une sortie un peu sportive lors d'une chaude journée d'été.

## Infos pratiques

Pratique : VTT

Durée : 2 h

Longueur : 25.8 km

Dénivelé positif : 602 m

Difficulté : Difficile

Type : Boucle

Thèmes : Patrimoine et  
architecture, Paysage

# Itinéraire

**Départ** : Plan d'eau des 3 Ponts, Bugeat

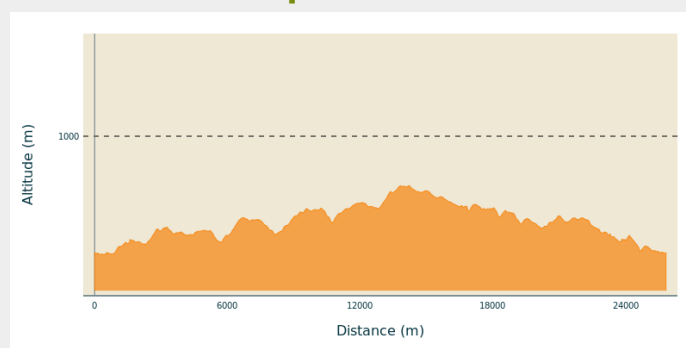
**Arrivée** : Plan d'eau des 3 Ponts, Bugeat

**Balisage** : ➤ VTT

**Communes** : 1. Bugeat

2. Pérols-sur-Vézère

## Profil altimétrique



Altitude min 671 m Altitude max 863 m

Dans Bugeat, sur la D979, prendre la direction de l'Espace 1000 Sources puis de l'étang des 3 Ponts. Le départ se fait derrière la tribune du stade.

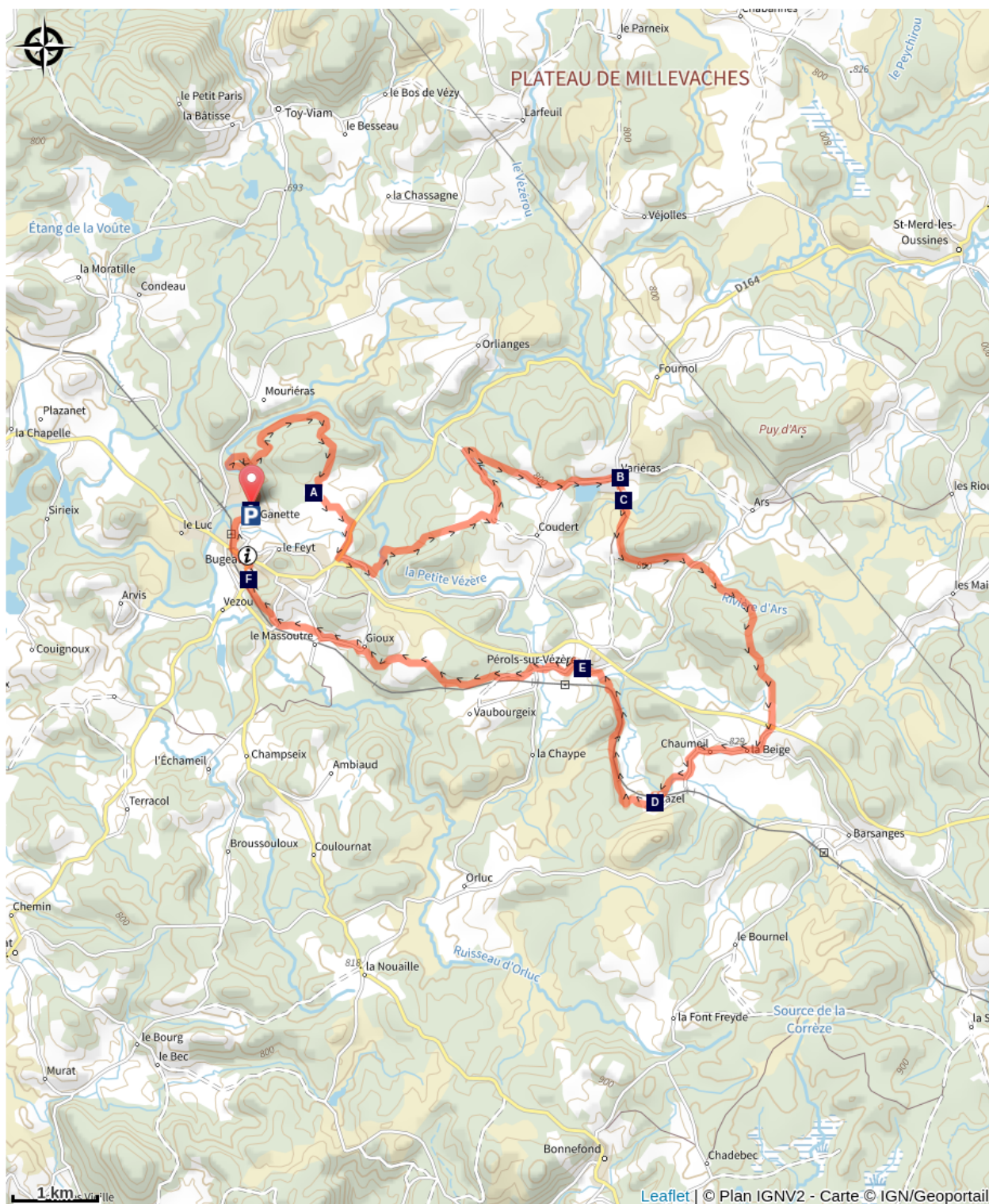






*Rando Millevaches*  
NATURE EN LIMOUSIN




17 mai 2025 • Les moulins de Razel •



# Sur votre chemin...



-  Le Bois de Chaleix (A)
-  Le pont de Varièras (C)
-  Bourg de Pérols-sur-Vézère (E)
-  Espace 1000 Sources (G)

-  Le village de Varièras (B)
-  Les moulins de Razel (D)
-  Le bourg de Bugeat (F)



*Rando Millevaches*  
NATURE EN LIMOUSIN

17 mai 2025 • Les moulins de Razel •

# Toutes les infos pratiques

## **i Chiens de protection (itinéraire VTT)**

**PRUDENCE** : Chiens de protection des troupeaux

Ces chiens sont là pour protéger les troupeaux, il est conseillé d'adopter un comportement adapté lors de votre rencontre avec eux.

Nous vous invitons à consulter la page [En savoir plus](#) pour plus d'informations.



## **Comment venir ?**

Accès routier

Dans Bugeat, sur la D979, prendre la direction de l'Espace 1000 Sources puis de l'étang des 3 Ponts. Le départ se fait derrière la tribune du stade.

Parking conseillé

Plan d'eau des 3 Ponts, Bugeat



*Rando Millevaches*  
NATURE EN LIMOUSIN

17 mai 2025 • Les moulins de Razel •

** Lieux de renseignement**

**Office de tourisme Terres de Corrèze  
- Bureau de Bugeat**

Place du Champ de Foire, 19 170 Bugeat  
Tel : 05 55 95 16 68



*Rando Millevaches*  
NATURE EN LIMOUSIN

17 mai 2025 • Les moulins de Razel •

# Sur votre chemin...

---



## Le Bois de Chaleix (A)

Le Bois de Chaleix d'une superficie voisine de 150 ha a été récemment acquis par la commune de Bugeat. Bordé par la Vézère, il est composé de feuillus et de résineux. Il offre de multiples possibilités d'activités sportives : randonnée pédestre, course d'orientation, parcours dédiés au trail, pêche, tir à l'arc.

Crédit photo : CC HCC

---



## Le village de Varièras (B)

Varièras symbolise le renouveau et la créativité du Plateau : si la chaumière représente l'habitat rural traditionnel de notre région, le chaume a été repris pour donner naissance à ce village d'une cinquantaine de chaumières. Véritables maisons d'habitation, ces bâtiments sont des propriétés privées qui ne se visitent pas.

Crédit photo : G.Salat - CC HCC

---



## Le pont de Varièras (C)

Dans la descente après Varièras, un chemin pavé descend au pont romain. Inscrit aux Monuments Historiques, peut-être plutôt d'époque carolingienne, cet ouvrage comporte une seule arche en arc surbaissé, trois passages d'eau sur le côté gauche et un petit avant-bec constitué de blocs de granit taillé.

Crédit photo : G.Salat - CC HCC

---



## Les moulins de Razel (D)

La particularité de Razel est de compter trois moulins sur un même site, alimentés par un ingénieux système de maîtrise de l'eau. Tandis que les habitants des villages de Chaumeil et Razel construisirent le moulin collectif du milieu, deux familles plus aisées bâtirent les deux autres édifices. De construction rustique, ces moulins servaient essentiellement à moudre des céréales pour le bétail.

Crédit photo : G.Salat - CC HCC





## Bourg de Pérols-sur-Vézère (E)

Pérols-sur-Vézère, 187 habitants au dernier recensement, est un des plus beaux bourgs de granit du Plateau. Sur la place, remarquez la tourelle de l'église qui abrite un escalier et le magnifique puits.

Présent partout dans les constructions traditionnelles, le granit rose de Pérols était extrait dans des carrières locales, parmi les plus importantes de la région. Progressivement, les filons les plus nobles se sont épuisés et les carrières ont fermé.

Crédit photo : CC HCC



## Le bourg de Bugeat (F)

Le granite est partout présent dans les constructions traditionnelles du plateau de Millevaches à l'image du bourg de Bugeat. De l'extraction de la roche au travail des artistes en passant par le petit patrimoine, la Maison du Granite, exposition permanente au sein du bureau touristique de Bugeat, est un point de départ vers de nombreuses découvertes.

Crédit photo : G.Salat - CC HCC



## Espace 1000 Sources (G)

Le départ du circuit se fait à proximité du stade de l'Espace 1000 Sources, centre d'entraînement qui accueille notamment des groupes de sportifs amoureux des grands espaces. A l'origine de ce centre, Alain Mimoun, vainqueur du marathon des Jeux Olympiques de Sydney en 1956, qui avait peaufiné sa préparation à Bugeat.

Crédit photo : CC HCC



*Rando Millevaches*  
NATURE EN LIMOUSIN

17 mai 2025 • Les moulins de Razel •