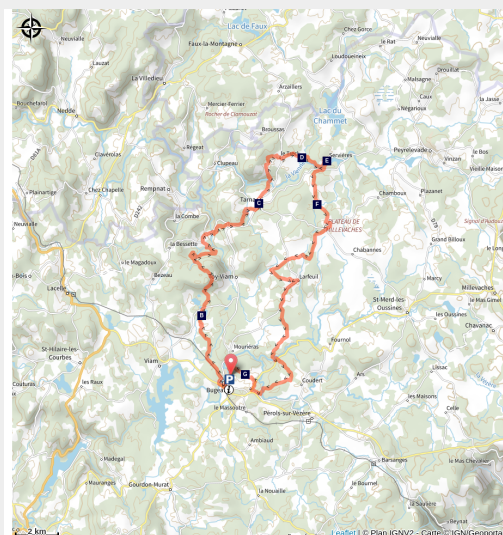


Les Rochers de Servières

Plateau de Millevaches - Bugeat



Rochers de Servières (G.Salat - CC HCC)



Direction les rochers de Servières pour un itinéraire sportif classé noir, circuit plutôt physique que technique.

Ce circuit fait partie de la base VTT FFVélo Haute-Corrèze, plus grand espace VTT de France avec ses 1000 km de circuits balisés. Il compte un raccourci, le circuit "Bois de Tempêtier" classé difficile. Ce circuit sportif relativement roulant comprend un passage un peu plus technique au niveau des Rochers Servières. Attention, nombreux raidillons y compris sur le final.

Infos pratiques

Pratique : VTT

Durée : 4 h

Longueur : 44.1 km

Dénivelé positif : 1114 m

Difficulté : Sportif

Type : Boucle

Thèmes : Paysage

Itinéraire

Départ : Plan d'eau des 3 Ponts, Bugeat

Arrivée : Plan d'eau des 3 Ponts, Bugeat

Balisage : ➤ VTT

Communes : 1. Bugeat

2. Viam

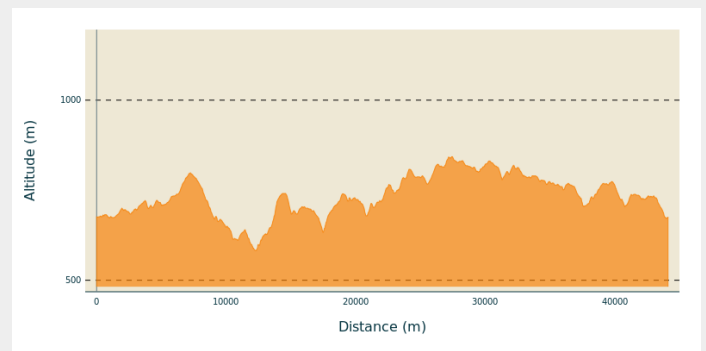
3. Toy-Viam

4. Tarnac

5. Peyrelevade

6. Pérols-sur-Vézère

Profil altimétrique



Altitude min 582 m Altitude max 843 m

Balisage : flèches marrons

Départ sur le bord du plan d'eau derrière la tribune du stade. Partir sur le chemin vers la gare.

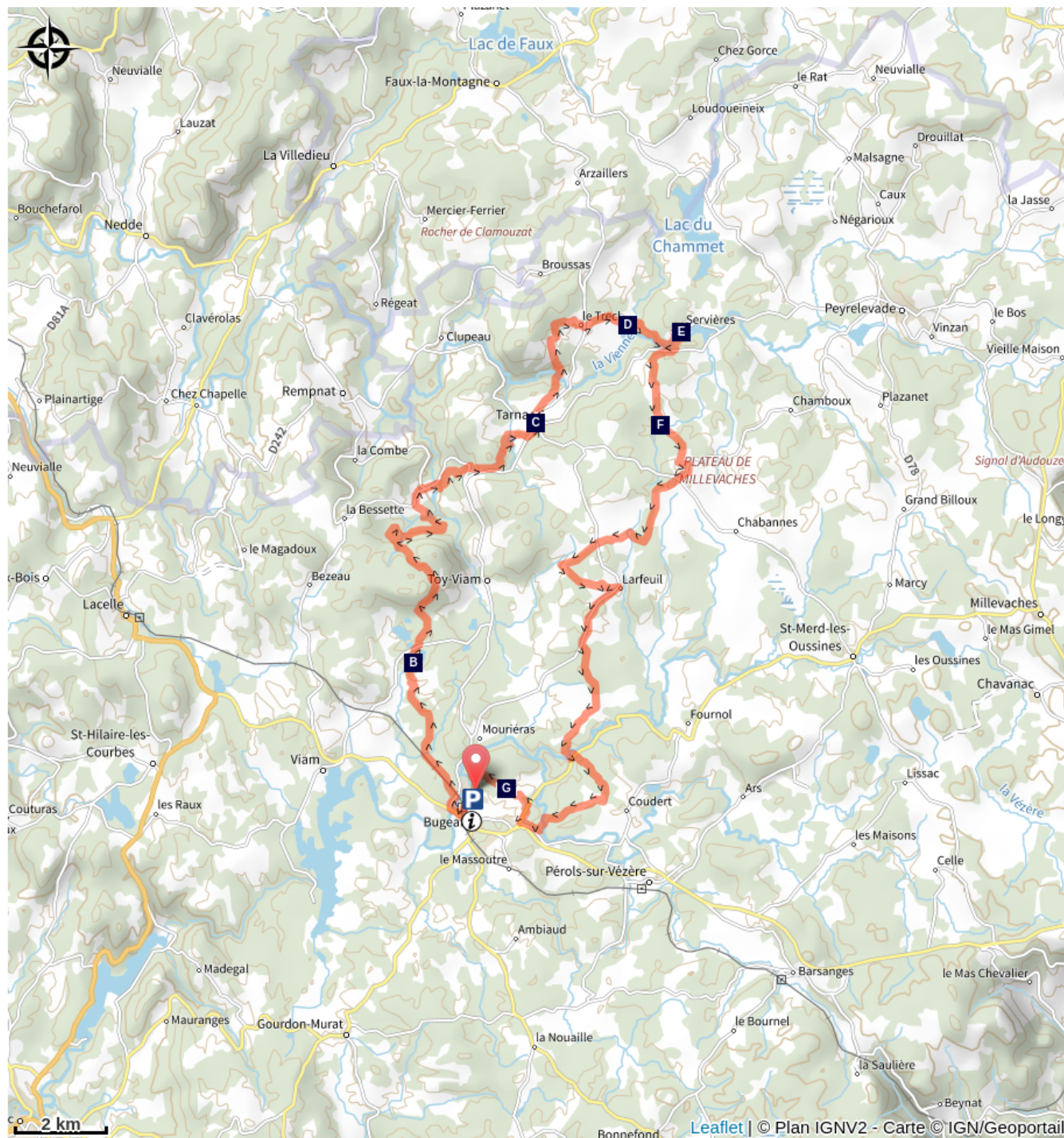


Parc
naturel
régional
de Millevaches
en Limousin

Rando Millevaches
NATURE EN LIMOUSIN

17 mai 2025 • Les Rochers de Servières •

Sur votre chemin...




 Espace 1000 Sources (A)

 L'Eglise de Tarnac (C)

 Le Hameau de Servières (E)

 Le Bois de Chaleix (G)

 L'étang de Condeau (B)

 Les petits ponts de pierres plates (D)

 Stèle Armand Gaty (F)



Rando Millevaches
NATURE EN LIMOUSIN

17 mai 2025 • Les Rochers de Servières •

Toutes les infos pratiques

i Chiens de protection (itinéraire VTT)

PRUDENCE : Chiens de protection des troupeaux

Ces chiens sont là pour protéger les troupeaux, il est conseillé d'adopter un comportement adapté lors de votre rencontre avec eux.

Nous vous invitons à consulter la page [En savoir plus](#) pour plus d'informations.



Comment venir ?

Transports

Gare de Bugeat

Accès routier

Dans Bugeat, sur la D979, prendre la direction de l'Espace 1000 Sources puis de l'étang des 3 Ponts. Le départ se fait derrière la tribune du stade.

Parking conseillé

Plan d'eau des 3 Ponts, Bugeat



Rando Millevaches
NATURE EN LIMOUSIN

17 mai 2025 • Les Rochers de Servières •

 Lieux de renseignement

**Office de tourisme Terres de Corrèze
- Bureau de Bugeat**

Place du Champ de Foire, 19 170 Bugeat
Tel : 05 55 95 16 68



Rando Millevaches
NATURE EN LIMOUSIN

17 mai 2025 • Les Rochers de Servières •


Sur votre chemin...



Espace 1000 Sources (A)

Le départ du circuit se fait à proximité du stade de l'Espace 1000 Sources, centre d'entraînement qui accueille notamment des groupes de sportifs amoureux des grands espaces. A l'origine de ce centre, Alain Mimoun, vainqueur du marathon des Jeux Olympiques de Sydney en 1956, qui avait peaufiné sa préparation à Bugeat.

Crédit photo : CC HCC



L'étang de Condeau (B)

Le circuit passe en bordure de l'étang privé (ne pas rentrer dans la propriété) de Condeau. Si le Plateau de Millevaches est souvent identifié comme le château d'eau de la France en raison des nombreux cours d'eau qui y prennent leurs sources, il est également riche d'une multitude d'étangs. Tous artificiels, ils ont été créés par l'homme qui a le plus souvent endigué un ruisseau au sortir d'une zone humide, essentiellement pour la pêche.

Crédit photo : G.Salat - CC HCC



L'Eglise de Tarnac (C)

L'église Saint-Gilles et Saint-Georges de Tarnac a la particularité d'être d'origine romane du XII siècle, agrandie au XIV et XV siècle par un collatéral gothique. Cette caractéristique en fait un monument unique dans la région.

Crédit photo : Office de tourisme V2M



Les petits ponts de pierres plates (D)

Permettant de franchir de petits cours d'eau, ces « pont-planches » sont typiques du Plateau. Formés de plusieurs dalles de granit, reposant sur des piles de pierre dressées dans le lit du ruisseau, ils permettaient aux bergers de passer avec leurs bêtes.

Crédit photo : Office de tourisme V2M



Rando Millevaches
NATURE EN LIMOUSIN

17 mai 2025 • Les Rochers de Servières •



Le Hameau de Servières (E)

Village de granit authentique des lieux de vie locaux et qui représente encore aujourd'hui une part importante du patrimoine corrézien.

Crédit photo : J.Luce



Stèle Armand Gaty (F)

Stèles de granit rendant hommage à Armand Gatti et ses trois camarades résistants, Georges et Joseph Claravel et Marcel Poyetton. En 1942, il s'engage dans la résistance française à 16 ans et se cache, avec ses camarades dans le trou de la forêt de la Berbeyrolle. Après plusieurs mois d'hiver dans le maquis tarnacois, il est arrêté en 1943. Il est envoyé dans un camp de travail allemand d'où il parvient à s'échapper pour revenir à Tarnac. Il participe en 1944 à la libération de la France dans l'armée de l'air.

Crédit photo : ARHA



Le Bois de Chaleix (G)

Le Bois de Chaleix d'une superficie voisine de 150 ha a été récemment acquis par la commune de Bugeat. Bordé par la Vézère, il est composé de feuillus et de résineux. Il offre de multiples possibilités d'activités sportives : randonnée pédestre, course d'orientation, parcours dédiés au trail, pêche, tir à l'arc.

Crédit photo : CC HCC



Rando Millevaches
NATURE EN LIMOUSIN

17 mai 2025 • Les Rochers de Servières •