
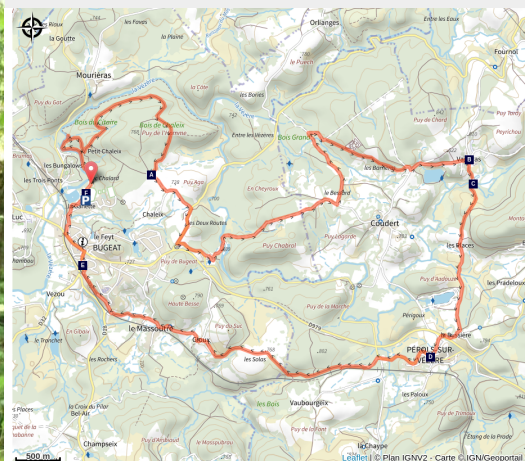


Le pont de Variéras

Plateau de Millevaches - Bugeat



Pont romain (G.Salat - CC HCC)



Direction le village de Variéras et ses étranges maisons pour cette balade familiale.

Ce circuit fait partie de la base VTT FFVélo Haute-Corrèze, plus grand espace VTT de France avec ses 1000 km de circuits balisés. Il est la boucle la plus courte s'imbriquant dans les circuits "Sites des Cars" et "Les Moulins de Razel". Ce circuit est accessible à tous, roulant, avec une descente un peu technique après Variéras. Parcours très agréable sur des chemins essentiellement en sous-bois, longeant la Vézère au départ. Idéal pour une courte sortie lors d'une chaude journée d'été.

Infos pratiques

Pratique : VTT

Durée : 1 h 30

Longueur : 19.5 km

Dénivelé positif : 457 m

Difficulté : Moyen

Type : Boucle

Thèmes : Patrimoine et
architecture, Paysage

Itinéraire

Départ : Plan d'eau des 3 Ponts, Bugeat

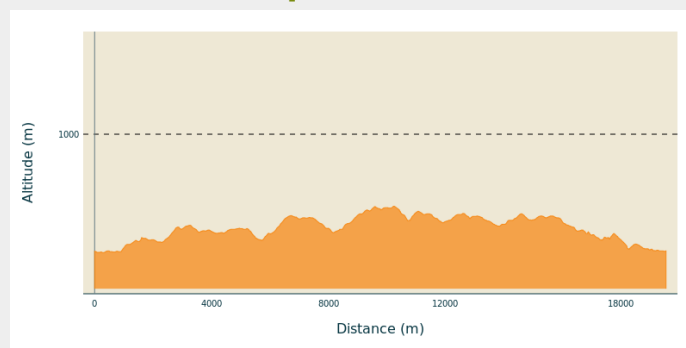
Arrivée : Plan d'eau des 3 Ponts, Bugeat

Balisage : ➤ VTT

Communes : 1. Bugeat

2. Pérols-sur-Vézère

Profil altimétrique



Altitude min 671 m Altitude max 800 m

Balisage : flèches marrons

Départ sur le bord du plan d'eau derrière la tribune du stade. Partir sur le chemin vers la forêt.

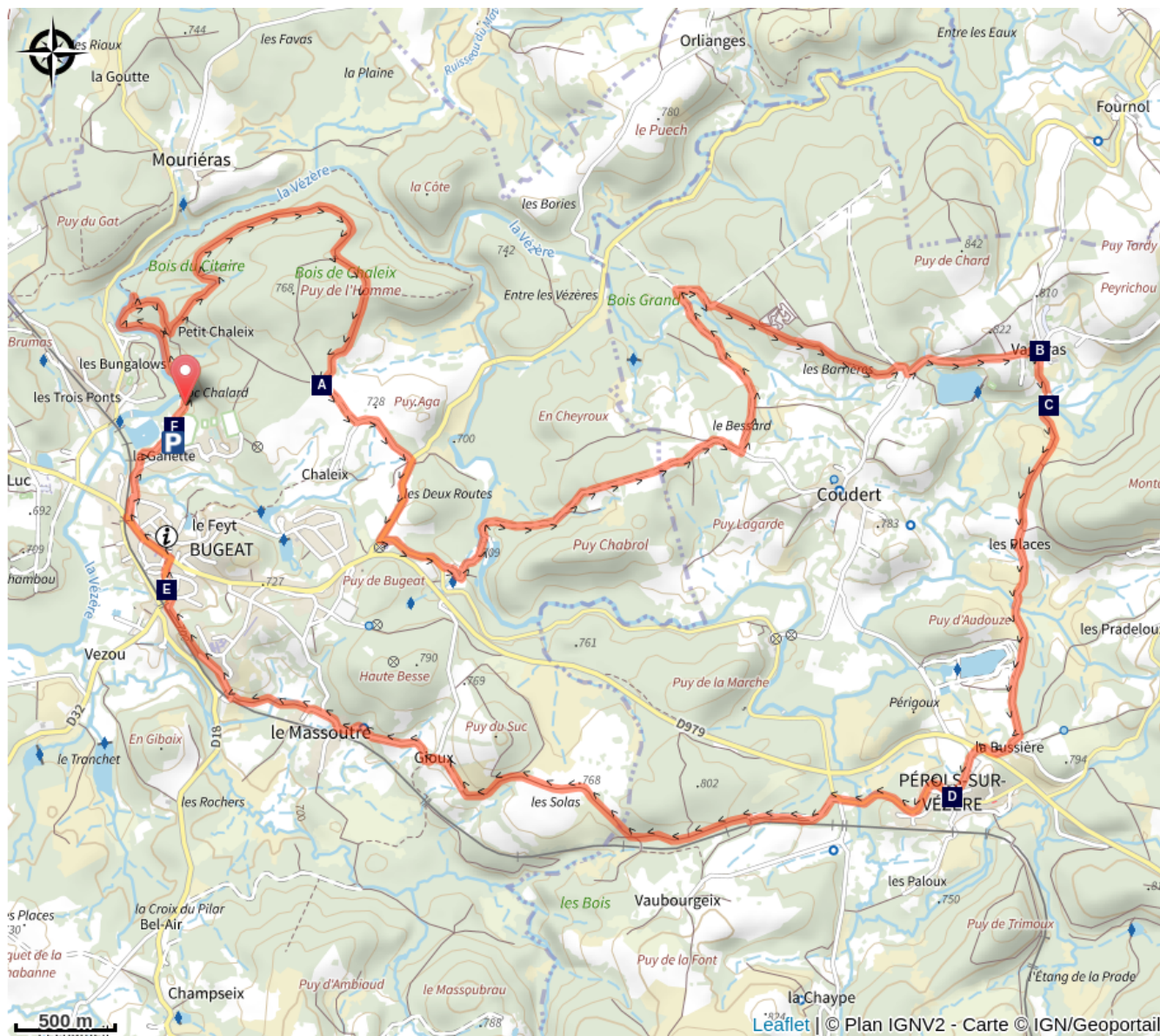




Parc
naturel
régional
de Millevaches
en Limousin




Rando Millevaches
NATURE EN LIMOUSIN

17 mai 2025 • Le pont de Variéras •

Sur votre chemin...



-  Le Bois de Chaleix (A)
-  Le pont de Varièras (C)
-  Le bourg de Bugeat (E)

-  Le village de Varièras (B)
-  Bourg de Pérols-sur-Vézère (D)
-  Espace 1000 Sources (F)



Rando Millevaches
NATURE EN LIMOUSIN

17 mai 2025 • Le pont de Varièras •

Toutes les infos pratiques

Comment venir ?

Transports

Gare de Bugeat

Accès routier

Dans Bugeat, sur la D979, prendre la direction de l'Espace 1000 Sources puis de l'étang des 3 Ponts. Le départ se fait derrière la tribune du stade.

Parking conseillé

Plan d'eau des 3 Ponts, Bugeat

Lieux de renseignement

**Office de tourisme Terres de Corrèze
- Bureau de Bugeat**

Place du Champ de Foire, 19 170 Bugeat

Tel : 05 55 95 16 68



Rando Millevaches
NATURE EN LIMOUSIN

17 mai 2025 • Le pont de Variéras •

Sur votre chemin...



Le Bois de Chaleix (A)

Le Bois de Chaleix d'une superficie voisine de 150 ha a été récemment acquis par la commune de Bugeat. Bordé par la Vézère, il est composé de feuillus et de résineux. Il offre de multiples possibilités d'activités sportives : randonnée pédestre, course d'orientation, parcours dédiés au trail, pêche, tir à l'arc.

Crédit photo : CC HCC



Le village de Varièras (B)

Varièras symbolise le renouveau et la créativité du Plateau : si la chaumière représente l'habitat rural traditionnel de notre région, le chaume a été repris pour donner naissance à ce village d'une cinquantaine de chaumières. Véritables maisons d'habitation, ces bâtiments sont des propriétés privées qui ne se visitent pas.

Crédit photo : G.Salat - CC HCC



Le pont de Varièras (C)

Dans la descente après Varièras, un chemin pavé descend au pont romain. Inscrit aux Monuments Historiques, peut-être plutôt d'époque carolingienne, cet ouvrage comporte une seule arche en arc surbaissé, trois passages d'eau sur le côté gauche et un petit avant-bec constitué de blocs de granit taillé.

Crédit photo : G.Salat - CC HCC



Bourg de Pérols-sur-Vézère (D)

Pérols-sur-Vézère, 187 habitants au dernier recensement, est un des plus beaux bourgs de granit du Plateau. Sur la place, remarquez la tourelle de l'église qui abrite un escalier et le magnifique puits.

Présent partout dans les constructions traditionnelles, le granit rose de Pérols était extrait dans des carrières locales, parmi les plus importantes de la région. Progressivement, les filons les plus nobles se sont épuisés et les carrières ont fermé.

Crédit photo : CC HCC



Rando Millevaches
NATURE EN LIMOUSIN

17 mai 2025 • Le pont de Varièras •



Le bourg de Bugeat (E)

Le granite est partout présent dans les constructions traditionnelles du plateau de Millevaches à l'image du bourg de Bugeat. De l'extraction de la roche au travail des artistes en passant par le petit patrimoine, la Maison du Granite, exposition permanente au sein du bureau touristique de Bugeat, est un point de départ vers de nombreuses découvertes.

Crédit photo : G.Salat - CC HCC



Espace 1000 Sources (F)

Le départ du circuit se fait à proximité du stade de l'Espace 1000 Sources, centre d'entraînement qui accueille notamment des groupes de sportifs amoureux des grands espaces. A l'origine de ce centre, Alain Mimoun, vainqueur du marathon des Jeux Olympiques de Sydney en 1956, qui avait peaufiné sa préparation à Bugeat.

Crédit photo : CC HCC