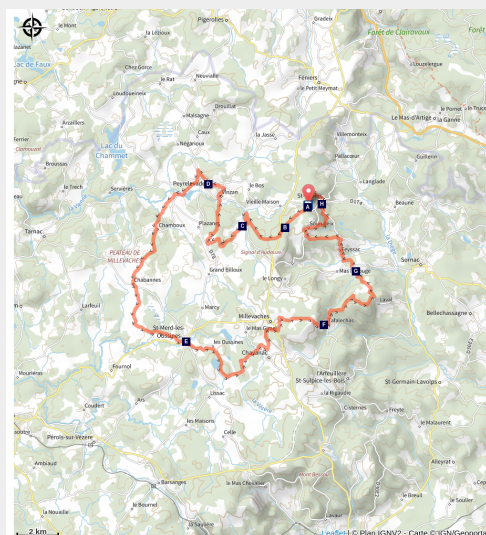


Le Tour du Plateau

Plateau de Millevaches - Saint-Setiers



(CC HCC)



Un circuit sportif autour des paysages emblématiques et villages de granite du Plateau de Millevaches.

Ce circuit fait partie de la base VTT FFVélo Haute-Corrèze, plus grand espace VTT de France avec ses 1000 km de circuits balisés. Un circuit roulant sur des pistes forestières sans difficulté technique, classé « rouge » en raison de son kilométrage. Attention cependant à bien gérer votre effort, le final à partir de Feyssac présente un fort dénivelé positif.

Infos pratiques

Pratique : VTT

Durée : 4 h

Longueur : 53.1 km

Dénivelé positif : 1268 m

Difficulté : Sportif

Type : Boucle

Thèmes : Patrimoine et architecture, Point de vue

Itinéraire

Départ : Parking chalet de la Croix de la Mission, Saint-Setiers

Arrivée : Parking chalet de la Croix de la Mission, Saint-Setiers

Balisage : ➤ Balisage VTT marron

Communes : 1. Saint-Setiers

2. Peyrelevade

3. Tarnac

4. Saint-Merd-les-Oussines

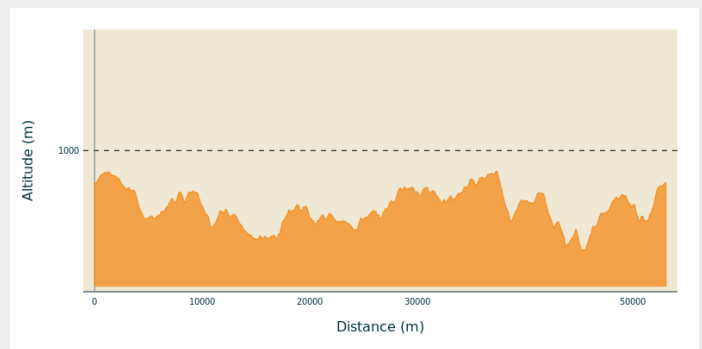
5. Chavanac

6. Millevaches

7. Saint-Sulpice-les-Bois

8. Sornac

Profil altimétrique



Altitude min 722 m Altitude max 943 m

Balisage : flèches marrons

Départ sur le parking de la base de ski de fond. Partir en direction de la route.

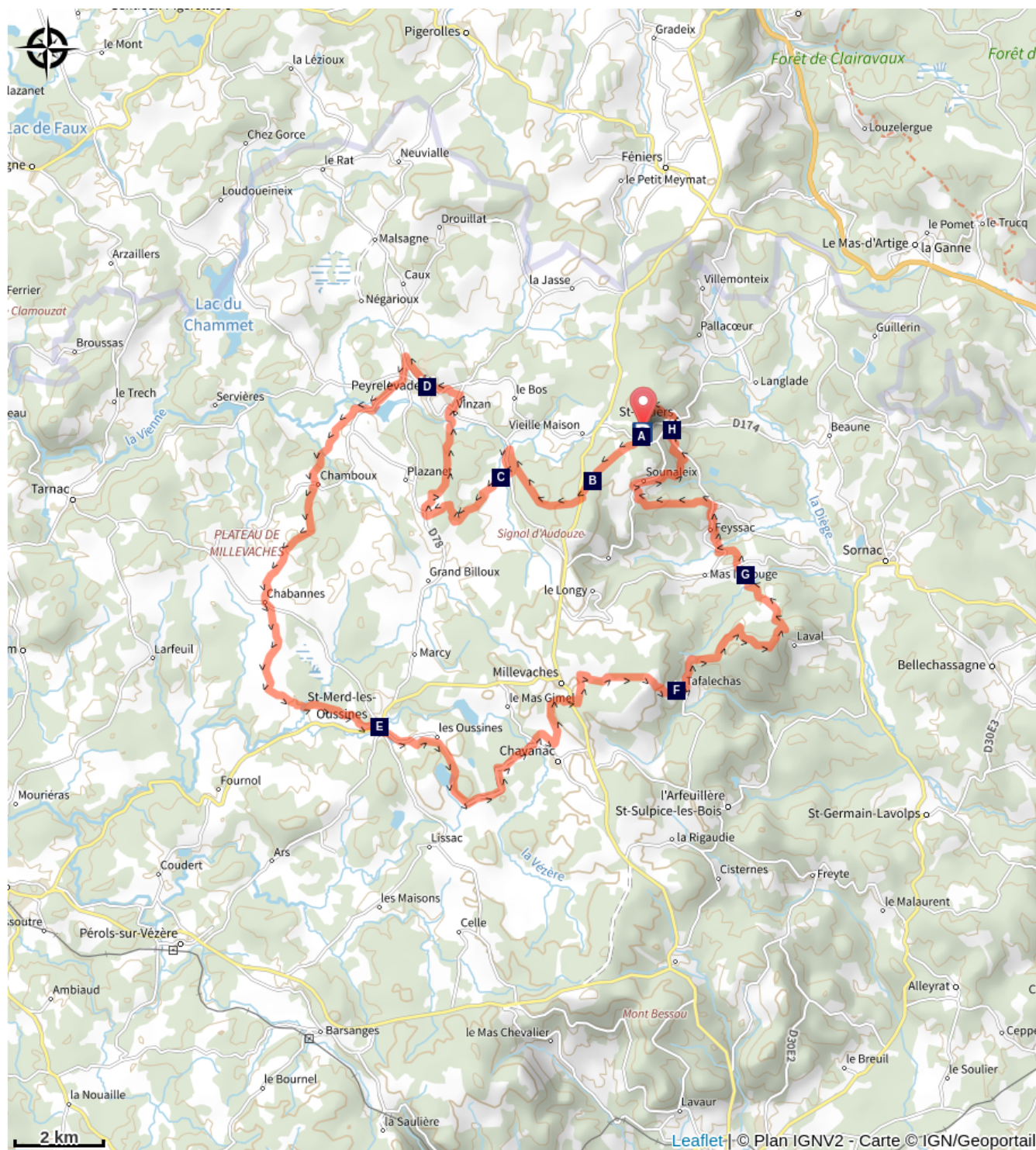






Parc
naturel
régional
de Millevaches
en Limousin





Rando Millevaches
NATURE EN LIMOUSIN

17 mai 2025 • Le Tour du Plateau •

Sur votre chemin...



-  Base de ski de fond de St-Setiers (A)
-  La Vienne (C)
-  St-Merd les Oussines (E)
-  L'étang et le moulin du Montély (G)

-  Le Massif du Sancy (B)
-  Peyrelevade (D)
-  Taphaleschat (F)
-  Saint-Setiers (H)



Rando Millevaches
NATURE EN LIMOUSIN

17 mai 2025 • Le Tour du Plateau •

Toutes les infos pratiques

i Chiens de protection (itinéraire VTT)

PRUDENCE : Chiens de protection des troupeaux

Ces chiens sont là pour protéger les troupeaux, il est conseillé d'adopter un comportement adapté lors de votre rencontre avec eux.

Nous vous invitons à consulter la page [En savoir plus](#) pour plus d'informations.



Comment venir ?

Accès routier

A partir de la D36 (Meymac-Felletin), suivre la D174 direction Saint-Setiers. Stationner sur le parking de la base de ski de fond.

Parking conseillé

Parking chalet de la Croix de la Mission, Saint-Setiers



Rando Millevaches
NATURE EN LIMOUSIN

17 mai 2025 • Le Tour du Plateau •

 **Lieux de renseignement**

**Bureau d'information touristique de
Meymac**

1 place de L'Hôtel de ville, 19250

Meymac

Tel : 05 19 60 00 30

<https://www.tourisme-hautecorreze.fr/>



Parc
naturel
régional
de Millevaches
en Limousin

Rando Millevaches
NATURE EN LIMOUSIN

17 mai 2025 • Le Tour du Plateau •


Sur votre chemin...



Base de ski de fond de St-Setiers (A)

Situé à plus de 900 mètres d'altitude, le site de la Croix de la Mission accueille depuis plus de 40 ans les amateurs de ski de fond, raquettes et luge en hiver. L'été, les randonneurs, et notamment ceux qui empruntent le GR 400 dont cet itinéraire VTT reprend le tracé, font une halte pour la nuit au gîte d'étape.

Crédit photo : G.Salat - CC HCC



Le Massif du Sancy (B)

Cette randonnée vous offrira un point de vue remarquable sur le plus haut volcan de France métropolitaine, le Puy de Sancy. Du haut de ses 1885 mètres d'altitude, ce sommet est le point culminant du Massif Central. Les deux ruisseaux, la Dore et la Dogne, y prennent naissance et leur confluence forme la Dordogne.

Crédit photo : G.Salat - CC HCC



La Vienne (C)

La Vienne prend sa source au pied du Mont Audouze et se jette 370 km plus loin dans la Loire. Vous la traverserez sur un pont peu visible au milieu de cette grande zone humide où se rejoignent plusieurs ruisseaux. Quelques kilomètres plus loin, avant le village de Chabannes, vous passerez la ligne de partage des eaux entre la Vienne et la Vézère, cette dernière se jetant dans la Dordogne.

Crédit photo : G.Salat - CC HCC



Peyrelevade (D)

Située en plein cœur du Parc Naturel Régional de Millevaches en Limousin, au nord du département de la Corrèze, la commune de Peyrelevade est riche d'un patrimoine architectural, naturel et paysager représentatif du Plateau de Millevaches.

La commune tire son nom d'une de ces pierres levées (Peira Levada en occitan), fréquentes dans la région avant la christianisation.

Elle compte 850 habitants. En 2015, un centre de demandeurs d'asile a ouvert ses portes, accueillant 70 personnes.

Crédit photo : G.Salat - CC HCC



Rando Millevaches
NATURE EN LIMOUSIN

17 mai 2025 • Le Tour du Plateau •



🏰 St-Merd les Oussines (E)

Curieux nom que celui de St-Merd qui est en fait une contraction de St-Médard ; une fontaine miraculeuse lui est d'ailleurs consacrée à la sortie du village en direction du cimetière.

Remarquez à l'extérieur de l'église un enfeu (niche funéraire), possible sépulture d'un seigneur des Oussines, ancien domaine médiéval situé sur la commune. A l'intérieur, un gisant (tombe sculptée) pourrait abriter quant à lui la sépulture d'un dignitaire de l'Ordre de St-Jean de Jérusalem.

Crédit photo : G.Salat - CC HCC




🌄 Taphaleschat (F)

Situé sur la retombée sud du plateau de Millevaches, le Puy de Taphaleschat offre un magnifique point de vue sur les Monts d'Auvergne : de gauche à droite, le Puy de Dôme, le Massif du Sancy et les Monts du Cantal.

Au pied du puy, le village de Taphaleschat pourrait tirer son nom du peuple « barbare » des Taïfales, ensemble de tribus germaniques qui s'est établi principalement en Aquitaine et en Poitou au IV^{ème} siècle.

Crédit photo : G.Salat - CC HCC



🏰 L'étang et le moulin du Montély (G)

L'étang et le moulin du Montély n'est pas en Haute-Corrèze un petit cours d'eau qui n'était utilisé par un ou plusieurs moulins ; chaque ferme, chaque village avait le sien. De taille modeste, ils étaient le plus souvent utilisés pour moudre du grain pour l'alimentation du bétail.

Si certains sont alimentés par de petits canaux de dérivation d'un cours d'eau, la construction d'un étang permettait d'assurer un débit constant quelle que soit la saison.

Crédit photo : G.Salat - CC HCC



Rando Millevaches
NATURE EN LIMOUSIN

17 mai 2025 • Le Tour du Plateau •



Saint-Setiers (H)

Orienté au sud, le bourg de Saint-Setiers constitue une « étape » dans la montée vers le point d'arrivée. Ne manquez pas dans l'église le buste de St-Sagittaire, saint-évangéliste du Plateau, dont vous apercevrez sa chapelle et son tombeau en arrivant sur le plateau.

Crédit photo : G.Salat - CC HCC



Rando Millevaches
NATURE EN LIMOUSIN

17 mai 2025 • Le Tour du Plateau •