


Saint-Setiers - Piste Bleue

Plateau de Millevaches - Saint-Setiers



(CC HCC)



Un circuit facile dans les forêts de Saint-Setiers. Idéal pour des faux débutants avec quelques passages physiques.

Ce circuit fait partie de la base VTT FFVélo Haute-Corrèze, plus grand espace VTT de France avec ses 1000 km de circuits balisés. Il reprend les pistes de ski de fond de Saint-Setiers et peut facilement s'enchaîner avec les circuits des pistes jaune, verte et rouge. Il marque une progression après le circuit de la piste verte, très facile, et avant la piste rouge, plus physique. En hiver, après une forte chute de neige, possibilité de pratiquer le fat bike.

Infos pratiques

Pratique : VTT

Durée : 1 h

Longueur : 7.1 km

Dénivelé positif : 144 m

Difficulté : Facile

Type : Boucle

Itinéraire

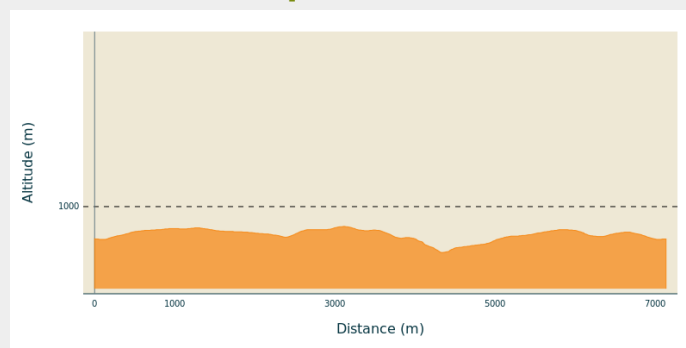
Départ : Parking chalet de la Croix de la Mission, St-Setiers

Arrivée : Parking chalet de la Croix de la Mission, St-Setiers

Balisage : ▶ Balisage VTT bleu

Communes : 1. Saint-Setiers

Profil altimétrique



Altitude min 872 m Altitude max 945 m

Balisage : flèches bleues

Départ sur le parking de la base de ski de fond. Partir en direction de la route.



Rando Millevaches
NATURE EN LIMOUSIN

17 mai 2025 • Saint-Setiers - Piste Bleue •

Sur votre chemin...



 Base de ski de fond de St-Setiers

(A)

 La forêt corrézienne (C)

 Le Massif du Sancy (B)



Rando Millevaches
NATURE EN LIMOUSIN

17 mai 2025 • Saint-Setiers - Piste Bleue •

Toutes les infos pratiques

Comment venir ?

Accès routier

A partir de la D36 (Meymac-Felletin), suivre la D174 direction de Saint-Setiers.

Parking conseillé

Parking chalet de la Croix de la Mission, St-Setiers

Lieux de renseignement

Bureau d'information touristique de Meymac

1 place de L'Hôtel de ville, 19250

Meymac

Tel : 05 19 60 00 30

<https://www.tourisme-hautecorreze.fr/>



Rando Millevaches
NATURE EN LIMOUSIN

17 mai 2025 • Saint-Setiers - Piste Bleue •


Sur votre chemin...



Base de ski de fond de St-Setiers (A)

Situé à plus de 900 mètres d'altitude, le site de la Croix de la Mission accueille depuis plus de 40 ans les amateurs de ski de fond, raquettes et luge en hiver. L'été, les randonneurs, et notamment ceux qui empruntent le GR 400 dont cet itinéraire VTT reprend le tracé, font une halte pour la nuit au gîte d'étape.

Crédit photo : G.Salat - CC HCC



Le Massif du Sancy (B)

Cette randonnée vous offrira un point de vue remarquable sur le plus haut volcan de France métropolitaine, le Puy de Sancy. Du haut de ses 1885 mètres d'altitude, ce sommet est le point culminant du Massif Central. Les deux ruisseaux, la Dore et la Dogne, y prennent naissance et leur confluence forme la Dordogne.

Crédit photo : G.Salat - CC HCC



La forêt corrézienne (C)

Le parcours chemine plutôt sur les pistes dans des forêts de résineux avec de nombreuses coupes de bois. Le département de la Corrèze n'est pas historiquement forestier. En 1900, les forêts en Corrèze n'occupaient qu'1/4 du territoire. Aujourd'hui, près de la moitié de la surface du département est boisé. La forte déprise agricole a encouragé le peuplement, notamment de résineux avec une nette prédilection pour la plantation de douglas.

Crédit photo : G.Salat - CC HCC



Rando Millevaches
NATURE EN LIMOUSIN

17 mai 2025 • Saint-Setiers - Piste Bleue •