
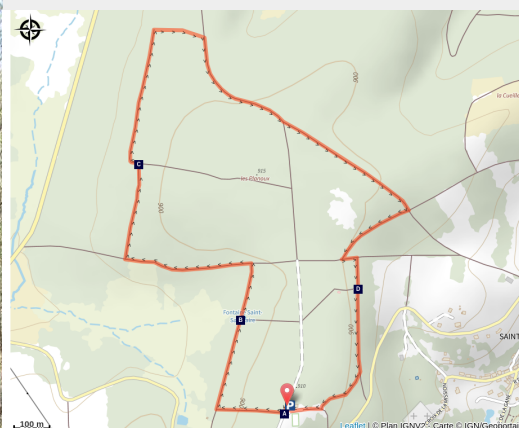


# Saint-Setiers - Piste jaune

Plateau de Millevaches - Saint-Setiers



(CC HCC)



*Un circuit très facile dans les forêts de Saint-Setiers. Idéal pour des « premiers pas » en VTT.*

Ce circuit fait partie de la base VTT FFVélo Haute-Corrèze, plus grand espace VTT de France avec ses 1000 km de circuits balisés. Il reprend les pistes de ski de fond de Saint-Setiers et peut facilement s'enchaîner avec les circuits des pistes rouge, verte et bleue. En hiver, après une forte chute de neige, possibilité de pratiquer le fat bike.

## Infos pratiques

Pratique : VTT

Durée : 30 min

Longueur : 3.7 km

Dénivelé positif : 59 m

Difficulté : Facile

Type : Boucle

# Itinéraire

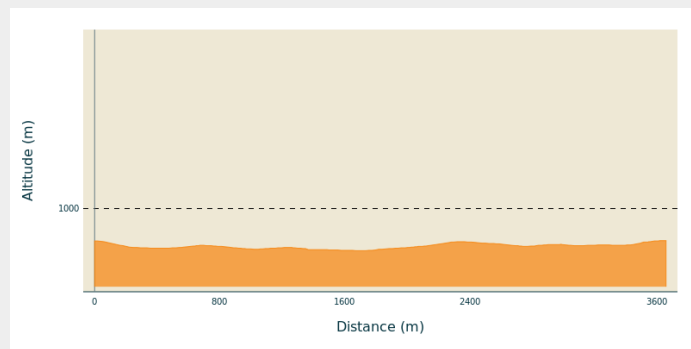
**Départ** : Parking chalet de la Croix de la Mission, Saint-Setiers

**Arrivée** : Parking chalet de la Croix de la Mission, Saint-Setiers

**Balisage** : ➤ VTT

**Communes** : 1. Saint-Setiers

## Profil altimétrique



Altitude min 883 m Altitude max 911 m

*Balisage : flèches jaunes*

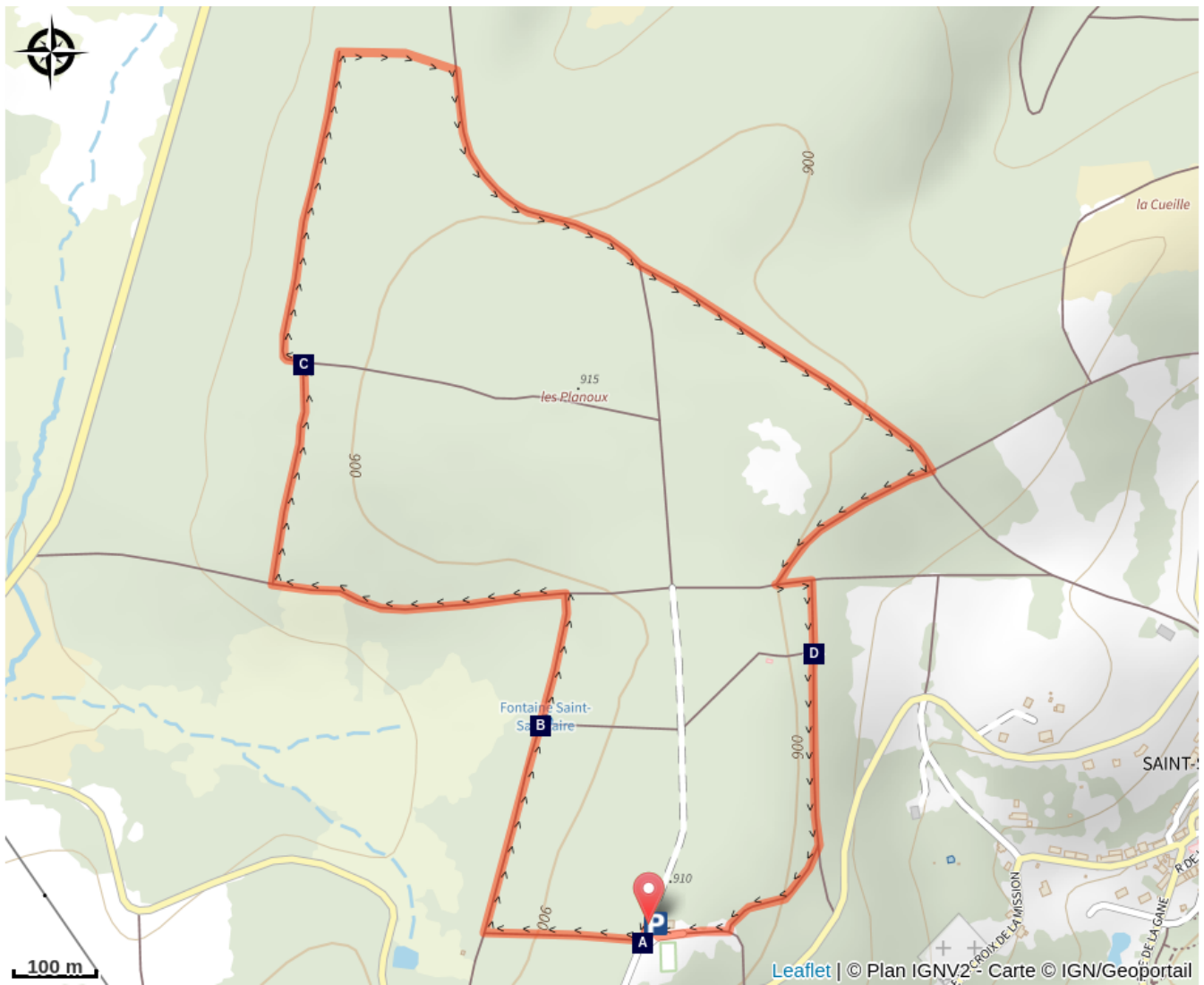
Départ sur le parking de la base de ski de fond. Partir sur le sentier qui descend vers le mini-golf.



Rando Millevaches  
NATURE EN LIMOUSIN

17 mai 2025 • Saint-Setiers - Piste jaune •

# Sur votre chemin...



- Base de ski de fond de St-Setiers (A)
- La forêt corrézienne (C)

- La bonne fontaine (B)
- La chapelle St-Sagittaire (D)



Rando Millevaches  
NATURE EN LIMOUSIN

17 mai 2025 • Saint-Setiers - Piste jaune •

# Toutes les infos pratiques

## Comment venir ?

Accès routier

A partir de la D36 (Meymac-Felletin), suivre la D174 direction Saint-Setiers.

Parking conseillé

Parking chalet de la Croix de la Mission, Saint-Setiers

## Lieux de renseignement

### Bureau d'information touristique de Meymac

1 place de L'Hôtel de ville, 19250

Meymac

Tel : 05 19 60 00 30

<https://www.tourisme-hautecorreze.fr/>



Rando Millevaches  
NATURE EN LIMOUSIN

17 mai 2025 • Saint-Setiers - Piste jaune •

# Sur votre chemin...

---



## Base de ski de fond de St-Setiers (A)

Situé à plus de 900 mètres d'altitude, le site de la Croix de la Mission accueille depuis plus de 40 ans les amateurs de ski de fond, raquettes et luge en hiver. L'été, ces pistes bien ombragées en forêt sont le terrain de jeu des VTTistes. Le chalet accueille également les randonneurs pour une halte.

Crédit photo : G.Salat - CC HCC

---



## La bonne fontaine (B)

C'est tout d'abord une des sources de la Vienne. Reconnue comme une des bonnes fontaines du Limousin, elle aurait le pouvoir miraculeux de guérir les enfants malades. Mystère autour de son appellation ? Elle est connue sous le nom de St-Meaume. Faut-il y voir une déformation de St-Homme, en lien avec St-Sagittaire ? Ce dernier, évangéliste du Plateau de Millevaches, protecteur de St-Setiers à laquelle il a donné son nom, aurait vécu en ermite sur ce site.

Crédit photo : G.Salat - CC HCC

---



## La forêt corrézienne (C)

Le parcours chemine plutôt sur les pistes dans des forêts de résineux avec de nombreuses coupes de bois. Le département de la Corrèze n'est pas historiquement forestier. En 1900, les forêts en Corrèze n'occupaient qu' $\frac{1}{4}$  du territoire. Aujourd'hui, près de la moitié de la surface du département est boisée. La forte déprise agricole a encouragé le peuplement, notamment de résineux avec une nette prédilection pour la plantation de douglas.

Crédit photo : G.Salat - CC HCC

---



Rando Millevaches  
NATURE EN LIMOUSIN

17 mai 2025 • Saint-Setiers - Piste jaune •



## 📍 La chapelle St-Sagittaire (D)

Sur la droite à quelques mètres du sentier court aller-retour vers une chapelle. Cette dernière a été construite en 1891 en l'honneur de St-Sagittaire.

Le tombeau du saint à proximité de la chapelle aurait été édifié à l'emplacement de sa hutte.

Les reliques furent exhumées (un 13 mai ?) et placées dans un buste reliquaire, visible dans l'église de Saint-Setiers. Le dimanche le plus proche du 13 mai, les reliques sont amenées sur le site de la chapelle pour une messe en plein air.

Crédit photo : G.Salat - CC HCC



*Rando Millevaches*  
NATURE EN LIMOUSIN

17 mai 2025 • Saint-Setiers - Piste jaune •