Les Châteaux

Plateau de Millevaches - Sornac

(G.Salat - CC HCC)

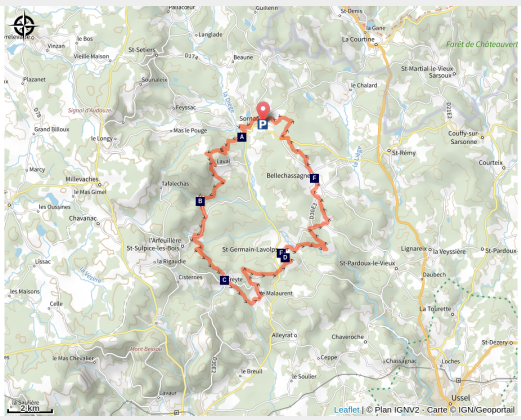

Au « menu » de cette sortie, deux châteaux : Rochefort et Saint-Germain.

Ce circuit fait partie de la base VTT FFVélo Haute-Corrèze, plus grand espace VTT de France avec ses 1000 km de circuits balisés. Ce circuit sportif présente quelques raidillons mais reste globalement assez roulant. Idéal pour une sortie physique un peu longue.

Infos pratiques

- Pratique : VTT
- Durée : 3 h
- Longueur : 35.7 km
- Dénivelé positif : 863 m
- Difficulté : Difficile
- Type : Boucle

Itinéraire

Départ : Place de La Poste, Sornac
Arrivée : Place de La Poste, Sornac
Balisage : Balisage VTT marron
Communes : 1. Sornac
2. Saint-Sulpice-les-Bois
3. Saint-Germain-Lavolps
4. Bellechassagne

Profil altimétrique

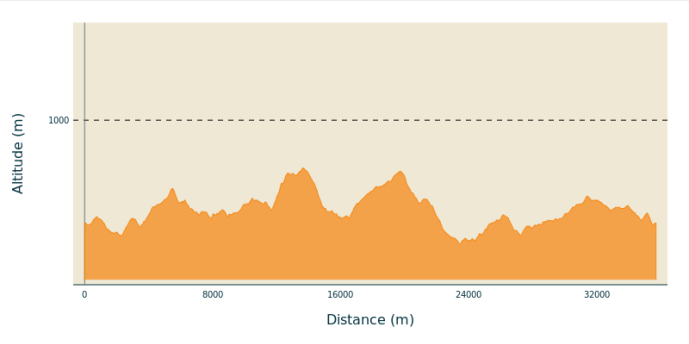

Altitude min 657 m Altitude max 867 m

Balisage : flèches marrons
Départ de la Place de la Poste. Partir à l'opposé de la place du village en direction de la gendarmerie.

Sur votre chemin…

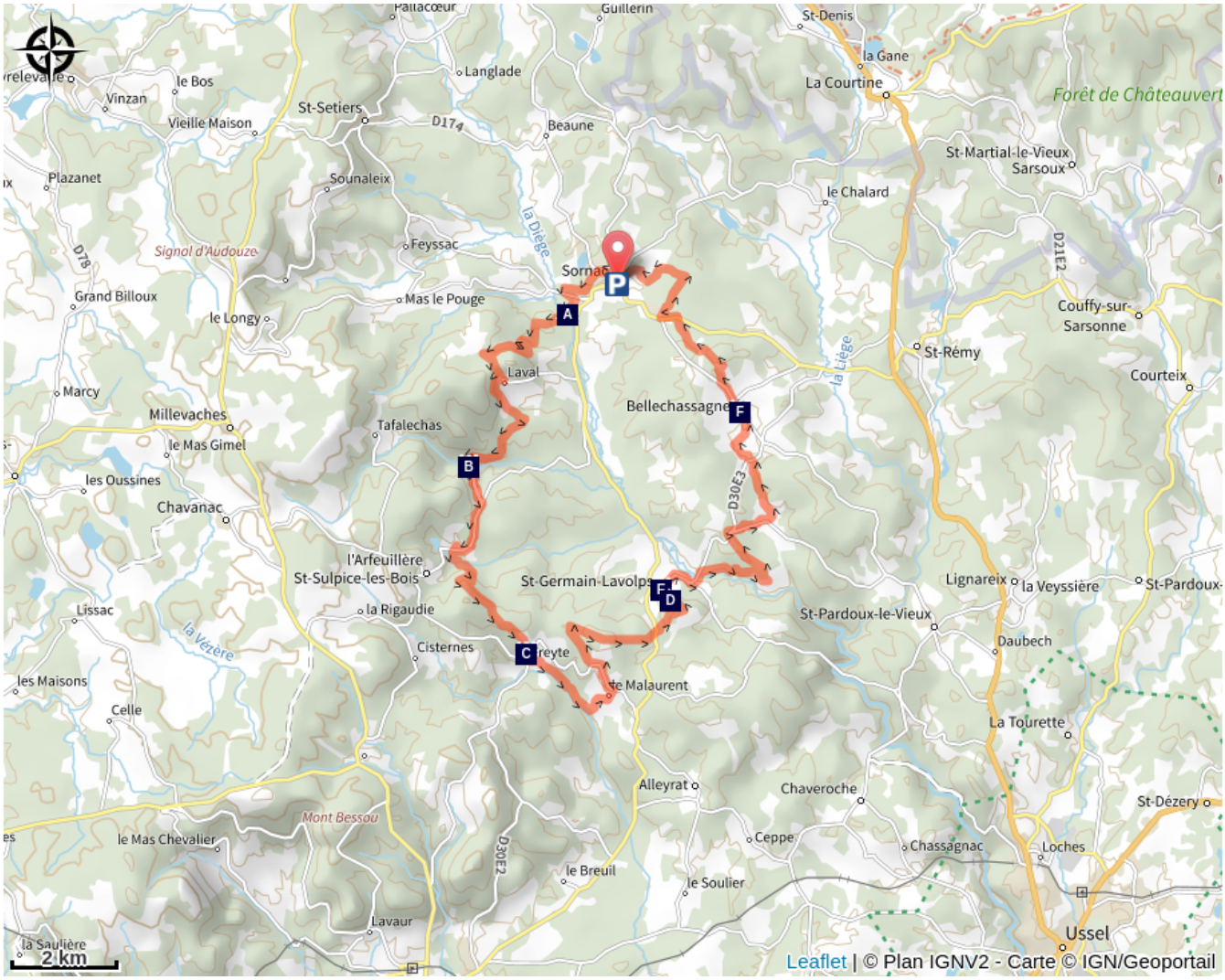

- Les Entours (A)
- La chapelle Saint-Jacques (C)
- Le château (E)
- Le château de Rochefort (B)
- La vallée de la Diège (D)
- Bellechassagne (F)

Toutes les infos pratiques

Comment venir ?

Accès routier

A 20 km de Meymac, suivre la D30.
A 20 km d'Ussel, suivre la D982 puis la D21.

Parking conseillé

Place de La Poste, Sornac

Lieux de renseignement

Bureau d'information touristique de Meymac
1 place de L'Hôtel de ville, 19250
Meymac
Tel : 05 19 60 00 30
https://www.tourisme-hautecorreze.fr/

Sur votre chemin…

Les Entours (A)

Première halte de votre tournée, ce village éclos près de la Diège disposait de son moulin. Vous traverserez ce brin de rivière encore fragile mais déjà foisonnant de plantes et d’animaux. Née quelques kilomètres plus haut, la Diège parcourt la Haute-Corrèze 50 km durant pour finalement se jeter dans les gorges de la Dordogne.

Crédit photo : CC HCC

Le château de Rochefort (B)

Bâti sur un éperon rocheux, le Château de Rochefort et sa chapelle dateraient du XIIIe siècle. Une branche cadette des seigneurs de Comborn s’y serait installée là au XIIIe siècle. Le château est privé et fermé au public.

Crédit photo : V.Mendras - CC HCC

La chapelle Saint-Jacques (C)

Cette chapelle date au moins du XIIIe siècle. Accolée à un petit cimetière, son clocher-mur est construit en toute simplicité, mais la qualité de ses encadrements de baies, son sol constitué d’un dédalle de tombes funéraires de religieux (n'hésitez pas à rentrer à l'intérieur) et sa voûte entièrement lambrissée en font un édifice remarquable.

Crédit photo : V.Mendras - CC HCC



La vallée de la Diège (D)

Au retour du circuit, belle vue sur le Plateau de Millevaches et, en contrebas, le château de Saint-Germain qui domine la vallée de la Diège. Domination ou protection, la rivière paisible serpente en effet au milieu de magnifiques prairies au pied du château avant de reprendre sa fuite dans des gorges sauvages. Née quelques kilomètres en amont vers St-Setiers, elle se jette dans la Dordogne au niveau de la retenue du barrage de Marèges.

Crédit photo : G.Salat - CC HCC

Le château (E)

S’il est fait mention dès le XVème siècle d’un château, cet édifice a connu une histoire tumultueuse : le bâtiment s’agrandit au cours des siècles mais l’infortune des propriétaires conduit au morcellement du domaine agricole ; le château devient par la suite un débit de boissons puis le réfectoire scolaire. Menaçant ruine, il faut attendre 1990 et un nouveau propriétaire qui engage des travaux de restauration. Privé, ce château ne se visite que virtuellement : http://mapage.noos.fr/lavolps/

Crédit photo : CC HCC

Bellechassagne (F)

L’origine du nom « Bellechassagne » serait tout simplement « Belle Chênaie ». Elle est surnommée dans un écrit ancien « le Jardin de la Montagne, douce oasis au milieu des froides bruyères qui recouvrent si uniformément le Plateau de Millevaches. ». Une douceur de vivre adoptait par les 91 Bellechassagnois et Bellechassagnoises recensées en 2019.

Crédit photo : Auteur inconnu