

# Saint-Setiers - Piste Verte

Plateau de Millevaches - Saint-Setiers



(CC HCC)



*Un circuit très facile dans les forêts de Saint-Setiers. Idéal pour des « premiers pas » en VTT.*

Ce circuit fait partie de la base VTT FFVélo Haute-Corrèze, plus grand espace VTT de France avec ses 1000 km de circuits balisés. Il reprend les pistes de ski de fond de Saint-Setiers et peut facilement s'enchaîner avec les circuits des pistes bleue, jaune et rouge. En hiver, après une forte chute de neige, possibilité de pratiquer le fat bike.

## Infos pratiques

Pratique : VTT

Durée : 45 min

Longueur : 7.2 km

Dénivelé positif : 150 m

Difficulté : Facile

Type : Boucle

# Itinéraire

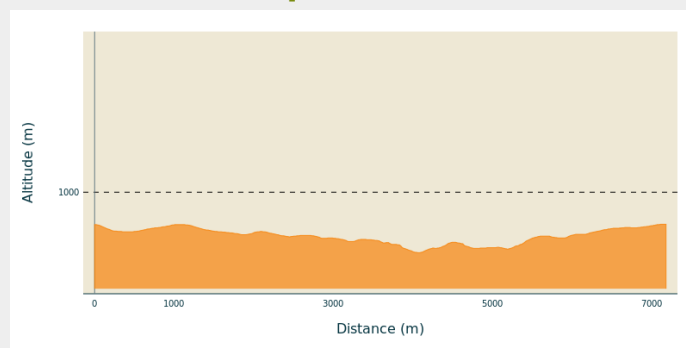
**Départ** : Parking chalet de la Croix de la Mission, Saint-Setiers

**Arrivée** : Parking chalet de la Croix de la Mission, Saint-Setiers

**Balisage** : ➡ Balisage VTT vert

**Communes** : 1. Saint-Setiers

## Profil altimétrique



Altitude min 832 m Altitude max 911 m

*Balisage : flèches vertes*

Départ sur le parking de la base de ski de fond. Partir sur le sentier qui descend vers le mini-golf.







Rando Millevaches  
NATURE EN LIMOUSIN

17 mai 2025 • Saint-Setiers - Piste Verte •

# Sur votre chemin...



-  Base de ski de fond de St-Setiers (A)
-  La forêt corrézienne (C)

-  La bonne fontaine (B)
-  Monts du Cantal (D)



Rando Millevaches  
NATURE EN LIMOUSIN

17 mai 2025 • Saint-Setiers - Piste Verte •

# Toutes les infos pratiques

## Comment venir ?

### Accès routier

A partir de la D36 (Meymac-Felletin), suivre la D174 direction Saint-Setiers. A partir de la D36 (Meymac-Felletin), suivre la D174 direction Saint-Setiers.

### Parking conseillé

Parking chalet de la Croix de la Mission, Saint-Setiers

## Lieux de renseignement

### Bureau d'information touristique de Meymac

1 place de L'Hôtel de ville, 19250

Meymac

Tel : 05 19 60 00 30

<https://www.tourisme-hautecorreze.fr/>



*Rando Millevaches*  
NATURE EN LIMOUSIN

17 mai 2025 • Saint-Setiers - Piste Verte •

# Sur votre chemin...

---



## Base de ski de fond de St-Setiers (A)

Situé à plus de 900 mètres d'altitude, le site de la Croix de la Mission accueille depuis plus de 40 ans les amateurs de ski de fond, raquettes et luge en hiver. L'été, ces pistes bien ombragées en forêt sont le terrain de jeu des VTTistes. Le chalet accueille également les randonneurs pour une halte.

Crédit photo : G.Salat - CC HCC

---



## La bonne fontaine (B)

C'est tout d'abord une des sources de la Vienne. Reconnue comme une des bonnes fontaines du Limousin, elle aurait le pouvoir miraculeux de guérir les enfants malades. Mystère autour de son appellation ? Elle est connue sous le nom de St-Meaume. Faut-il y voir une déformation de St-Homme, en lien avec St-Sagittaire ? Ce dernier, évangéliste du Plateau de Millevaches, protecteur de St-Setiers à laquelle il a donné son nom, aurait vécu en ermite sur ce site.

Crédit photo : G.Salat - CC HCC

---



## La forêt corrézienne (C)

La forêt corrézienne nature Le parcours chemine plutôt sur les pistes dans des forêts de résineux avec de nombreuses coupes de bois.

Le département de la Corrèze n'est pas historiquement forestier. En 1900, les forêts en Corrèze n'occupaient qu'1/4 du territoire. Aujourd'hui, près de la moitié de la surface du département est boisée. La forte déprise agricole a encouragé le peuplement, notamment de résineux avec une nette prédilection pour la plantation de douglas.

Crédit photo : G.Salat - CC HCC

---



Rando Millevaches  
NATURE EN LIMOUSIN

17 mai 2025 • Saint-Setiers - Piste Verte •



## ☀️ Monts du Cantal (D)

Les Monts d'Auvergne comptent trois massifs principaux : du nord au sud, la chaîne des Puys, les Monts Dore et les Monts du Cantal. Autre massif auvergnat avec le Sancy, les Monts du Cantal se présentent à nous au cours de cette randonnée. Ce massif est en fait le vestige d'un stratovolcan né il y a 13 millions d'années, le plus grand d'Europe, démantelé par des phénomènes d'effondrement et d'érosion glaciaire.

Crédit photo : G.Salat - CC HCC



*Rando Millevaches*  
NATURE EN LIMOUSIN

17 mai 2025 • Saint-Setiers - Piste Verte •