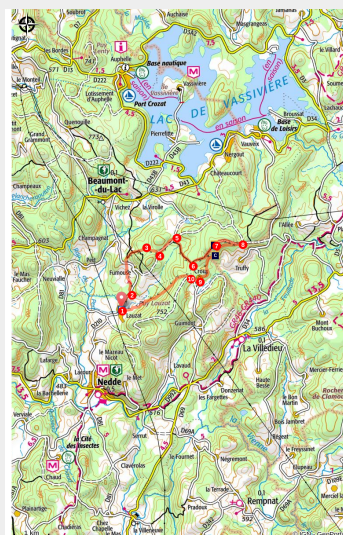


Les Trois Croix

Vallée de la Vienne - lac de Vassivière - Nedde



(A.Clavreul - PETR Monts et Barrages)



Au milieu du Roi des forêts, vous respirerez à pleins poumons jusqu'au sommet de la Haute-Vienne !

Nedde est une commune de 480 âmes située au sud-est de la Haute-Vienne aux limites de la Creuse et de la Corrèze. La majorité de son territoire est boisé, et cette balade vous plongera dans l'univers verdoyant des résineux. Des hameaux en granit riches en petit patrimoine, au sommet de la Haute-Vienne à 795 m d'altitude, vous vous reconnecterez aux odeurs, aux couleurs et au ressenti Limousin !

Infos pratiques

Pratique : Pédestre

Durée : 3 h

Longueur : 11.4 km

Dénivelé positif : 393 m

Difficulté : Moyen

Type : Boucle

Thèmes : Point de vue

Accessibilité : VTT

Itinéraire

Départ : Place centrale, Lauzat

Arrivée : Place centrale, Lauzat

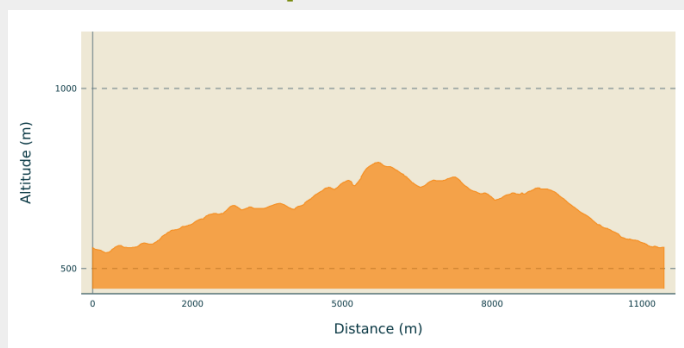
Balisage : — Balisage mauve

Communes : 1. Nedde

2. Beaumont-du-Lac

3. Faux-la-Montagne

Profil altimétrique



Altitude min 544 m Altitude max 795 m

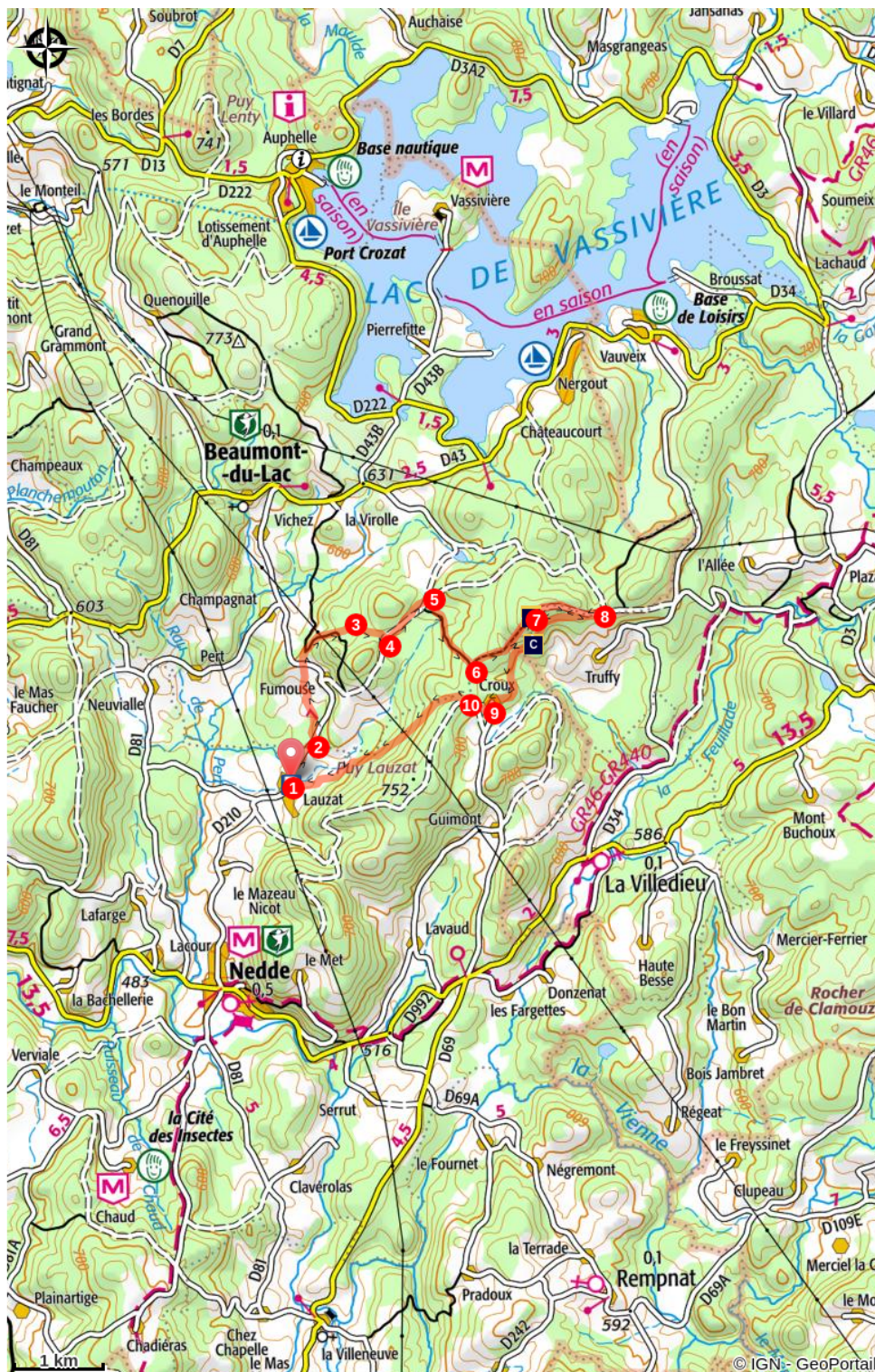
1. Emprunter la D21 en direction de Beaumont-du-Lac.
2. S'engager sur le chemin à gauche en direction de Mazeau. Traverser le village et la route puis prendre en face.
3. Prendre à droite. Après quelques mètres, à l'intersection, continuer tout droit et longer un champ.
4. S'engager à gauche sur la piste.
5. Prendre à droite et continuer sur la piste.
6. Au carrefour de quatre chemins, prendre celui à gauche qui monte dans les blocs de roche.
7. Au site des Trois Croix, continuer sur le chemin en descendant.
8. A la piste, avant la patte d'oie, prendre à droite et continuer jusqu'au hameau de Croux. Traverser le village.
9. Prendre à droite et, à la route, s'engager à droite.
10. Emprunter le chemin à droite à travers bois. Le suivre jusqu'au Lauzat. Au Lauzat, emprunter la route à gauche et poursuivre jusqu'au point de départ.



Rando Millevaches
NATURE EN LIMOUSIN


17 mai 2025 • Les Trois Croix •

Sur votre chemin...



 Les Trois Croix (A)

 Vue depuis Le Puy Lagarde (B)

 La Montagne Limousine (C)



Rando Millevaches
NATURE EN LIMOUSIN

17 mai 2025 • Les Trois Croix •

Toutes les infos pratiques

Comment venir ?

Transports

Gare à Eymoutiers (10 km)

Accès routier

A 60 km de Limoges, prendre la D979 en direction d'Eymoutiers. À Eymoutiers, prendre la direction de Nedde par la D992. À Nedde, prendre la D210 en direction de Lauzat.

A 13 km d'Eymoutiers, prendre la D992 en direction de Nedde. À Nedde, prendre la D210 en direction de Lauzat.

Parking conseillé

Parking place centrale, Lauzat

Accessibilité



Parc
naturel
régional
de Millevaches
en Limousin

Rando Millevaches
NATURE EN LIMOUSIN

17 mai 2025 • Les Trois Croix •

Lieux de renseignement

Office de Tourisme des Portes de Vassivière

17 Avenue de la Paix, 87120 Eymoutiers

ot-accueil@cc-portesdevassiviere.fr

Tel : 05 55 69 27 81

<https://www.tourisme-portesdevassiviere.fr>

Office de Tourisme Le Lac de Vassivière

Auphelle, 87470 PEYRAT LE CHATEAU

tourisme@lелacdevassiviere.com

Tel : 05 55 69 76 70

<http://www.lелacdevassiviere.com>



Parc
naturel
régional
de Millevaches
en Limousin

Rando Millevaches
NATURE EN LIMOUSIN

17 mai 2025 • Les Trois Croix •

Sur votre chemin...



☞ Les Trois Croix (A)

Les Trois croix ont été érigées en 1922 au sommet du Puy Lagarde (795m), sur la limite entre les départements de la Haute-Vienne et la Creuse, à la mémoire de Pierre Jean Philippe d'Abzac (avocat, conseiller de la préfecture de l'Indre) née et inhumé à Faux-la-Montagne. Sa famille ayant des attaches à Truffy, petit hameau de Faux-la-Montagne situé juste en dessous du Puy Lagarde, il appréciait monter et se ressourcer en haut du puy. À sa mort prématurée, sa famille et son épouse ont donc fait ériger ces croix devant lesquelles des messes étaient célébrées. Sur l'une d'elles, la plus au centre, une plaque commémorative vient expliquer leur histoire.

En règle générale, les croix servent de témoins et permettent la christianisation d'un lieu.

Crédit photo : A.Clavreul - PETR Monts et Barrages



☼ Vue depuis Le Puy Lagarde (B)


La commune de Beaumont-du-Lac culmine à 795 mètres au puy Lagarde. Il est le point culminant du département de la Haute-Vienne. Le Puy Lagarde est situé exactement en limite de la Creuse (commune de Faux-la-Montagne). Il est plus haut que le Mont Gargan qui lui, culmine à 731 mètres. Il est cependant peu connu de part sa faible notoriété. Le Mont Gargan, lui, bénéficie d'une histoire particulière, notamment sa bataille, où l'armée allemande et les maquisards de Georges Guingouin se sont affrontés sur les contreforts et les hauteurs de ce site emblématique.

Crédit photo : A.Clavreul - PETR Monts et Barrages



Rando Millevaches
NATURE EN LIMOUSIN

17 mai 2025 • Les Trois Croix •



☀ La Montagne Limousine (C)

Située sur un haut-plateau de moyenne montagne (altitude comprise entre 500 et 1000m), la montagne limousine est délimitée sur son pourtour par le contact plus ou moins brusque avec les plateaux périphériques. Elle possède un relief structuré par une unité morphologique basée sur l'emboîtement d'alvéoles. Au sein de la montagne limousine, une forte dynamique de gestion forestière est présente. Elle est visible dans les paysages. Les Monts et les Puys, aux sommets arrondis, se succèdent à un rythme intense, au sein d'un relief aux pentes plus marquées, structuré par des alvéoles allongées : les ruisseaux creusent des vallées au contact des plateaux sous-jacents (altitude de 500 à 800 m). Le réseau hydrographique est dense. La Vienne, rivière emblématique du territoire prend sa source en Corrèze, sur le plateau de Millevaches.

Crédit photo : A.Clavreul - PETR Monts et Barrages



Rando Millevaches
NATURE EN LIMOUSIN

17 mai 2025 • Les Trois Croix •