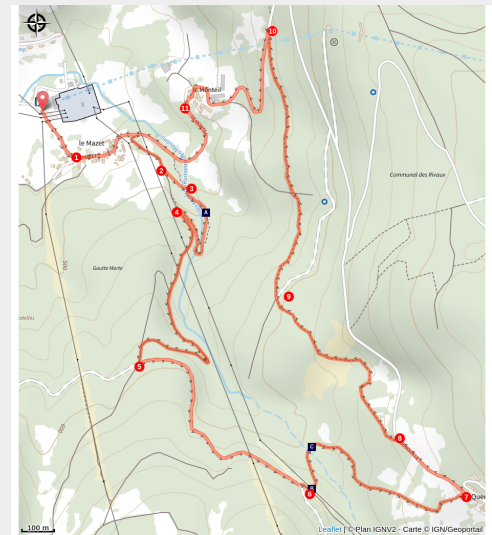


Le Ruisseau des Moulins

Parc de Millevaches en Limousin - Peyrat-le-Château



(OT Portes de Vassivière)



Venez découvrir Peyrat le château et son riche patrimoine aquatique dans un cadre sauvage parsemé des vestiges de moulins très anciens avec meules et ouvrages hydrauliques.

Lors de la randonnée, vous pourrez découvrir des vestiges de moulins très anciens avec meules et ouvrages hydrauliques, et la fonction des sautadors que vous allez franchir. Après avoir vu les belles fontaines et les maisons du village de Quenouille, typiques de la montagne limousine, vous suivrez le chemin (murs en pierres sèches) existant bien avant la route goudronnée.

Infos pratiques

Pratique : Pédestre

Durée : 2 h

Longueur : 7.1 km

Dénivelé positif : 287 m

Difficulté : Facile

Type : Boucle

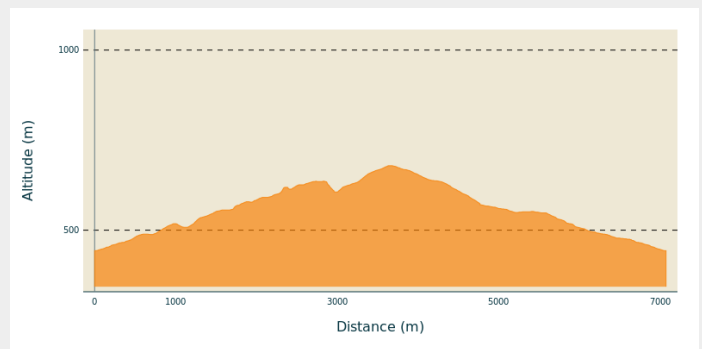
Thèmes : Faune et flore,
Patrimoine et architecture,
Paysage

Accessibilité : VTT

Itinéraire

Départ : Centrale électrique du Mazet
Arrivée : Centrale électrique du Mazet
Balisage : — Balisage mauve
Communes : 1. Peyrat-le-Château

Profil altimétrique



Altitude min 443 m Altitude max 679 m

Départ : Parking devant l'usine électrique du Mazet.
Prendre la direction du village du Mazet en montant.

1. Traverser le village en restant sur la route puis après être passé sous la ligne haute tension, prendre le chemin à droite.
2. Après 180 m, prendre la sente à gauche au niveau de la barrière en bois. Ce tronçon est technique (rochers, passages à gué, chemin étroit). Il est possible de l'éviter en restant sur le chemin. Ils se rejoignent 120 m plus haut.
3. Traverser une première fois le ruisseau et passer devant les vestiges d'un ancien moulin. Suivez la sente et enjamber à plusieurs reprises le ruisseau jusqu'à revenir sur le chemin.
4. Le prendre sur la gauche puis le suivre jusqu'arriver à une piste forestière.
5. Suivre cette piste en l'empruntant sur la gauche et continuer jusqu'au pylône électrique. Laisser le premier pylône sur la droite et poursuivre jusqu'au second.
6. Descendre la sente en contrebas à gauche du pylône jusqu'au moulin. Faire attention dans la descente, risque de glissade ! Poursuivre sur le sentier en passant entre des murets de pierres jusqu'au village de Quenouille.
7. Variante (500 mètres aller-retour) : Au village, possibilité d'observer des petits édifices liés à l'eau sur la droite (fontaines, lavoirs). Sinon, prendre à gauche du village et poursuivre sur 200 mètres sur la route.
8. Dans le virage, prendre le chemin qui part à gauche et le suivre jusqu'à une piste forestière.
9. La traverser et prendre le chemin en face. Le suivre en longeant le mur en pierre et poursuivre jusqu'à la route goudronnée.
10. Prendre la route sur la gauche jusqu'à l'entrée du village du Monteil. Au village, prendre à gauche devant la ferme et descendre jusqu'au four à pain en contrebas (possibilité de rentrer dans le four à pain). Poursuivre sur la gauche et descendre à la route.
11. Arriver à la route, prendre celle-ci à gauche et la suivre jusqu'au village du Mazet pour retrouver le point de départ.




Rando Millevaches
NATURE EN LIMOUSIN


10 fév. 2025 • Le Ruisseau des Moulins •

Sur votre chemin...



 Vestige d'un ancien moulin et de ses ouvrages hydrauliques (A)

 Populage des marais (C)

 Vestige d'un moulin et sa retenue (B)



Rando Millevaches
NATURE EN LIMOUSIN

10 fév. 2025 • Le Ruisseau des Moulins •

Toutes les infos pratiques

Recommandations

Ce circuit présente plusieurs traversées de cours d'eau non aménagés !

Comment venir ?

Transports

Gare à Eymoutiers (11 km)

Ligne de bus Eymoutiers-Vassivière en juillet-Août (n°10)

Accès routier

De Limoges, prendre la D 979 en direction d'Eymoutiers. A Eymoutiers, prendre la D 940 jusqu'à Peyrat-le-château. A Peyrat, prendre en direction du lac de Vassivière sur la D 13 puis tourner à droite en direction du Mazet.

Parking conseillé

Centrale électrique du Mazet

Accessibilité



Rando Millevaches
NATURE EN LIMOUSIN

10 fév. 2025 • Le Ruisseau des Moulins •

Lieux de renseignement

Office de Tourisme des Portes de Vassivière

17 Avenue de la Paix, 87120 Eymoutiers

ot-accueil@cc-portesdevassiviere.fr

Tel : 05 55 69 27 81

<https://www.tourisme-portesdevassiviere.fr>

Office de Tourisme Le Lac de Vassivière

Auphelle, 87470 PEYRAT LE CHATEAU

tourisme@lелacdevassiviere.com

Tel : 05 55 69 76 70

<http://www.lелacdevassiviere.com>



Parc
naturel
régional
de Millevaches
en Limousin

Rando Millevaches
NATURE EN LIMOUSIN

10 fév. 2025 • Le Ruisseau des Moulins •

Sur votre chemin...



Vestige d'un ancien moulin et de ses ouvrages hydrauliques (A)

Ce circuit porte bien son nom tant son parcours est jalonné de vestige de moulins à rodet (roue horizontale à cuillères) et d'ouvrages hydrauliques nécessaires à la régulation de l'apport en eau.

Les ouvrages hydrauliques en amont de chaque moulin permettaient de retenir, conduire, réguler le débit de l'eau. La retenue permettait de maintenir un débit constant de l'eau dans le bief tout au long de l'année. Le bief, à faible pente, conduisait l'eau au plus près du moulin en la maintenant le plus possible en hauteur.


Crédit photo : A.Clavreul - PETR Monts et Barrages



Vestige d'un moulin et sa retenue (B)

Vestige d'un moulin, avec son canal d'eau et sa retenue.

Crédit photo : Peyrat Patrimoine



Populage des marais (C)

C'est une plante aquatique, robuste, en touffe, aux feuilles glabres, en forme de cœur, dentées, les inférieures longuement pétiolées. Les tiges sont en partie rampantes avec des racines adventives aux nœuds. Les fleurs assez grosses sont apétales mais possèdent cinq pétales pétaloïdes d'un jaune d'or vif. La floraison s'effectue de mars à août, suivant l'altitude. On retrouve cette espèce dans des zones de lumière à mi-ombre : prairies humides, marécages, fossés et bois frais.

Crédit photo : Peyrat Patrimoine
