Saint-Dulcet

Parc de Millevaches en Limousin - Chamberet

Chapelle Saint-Dulcet (Mairie Chamberet)

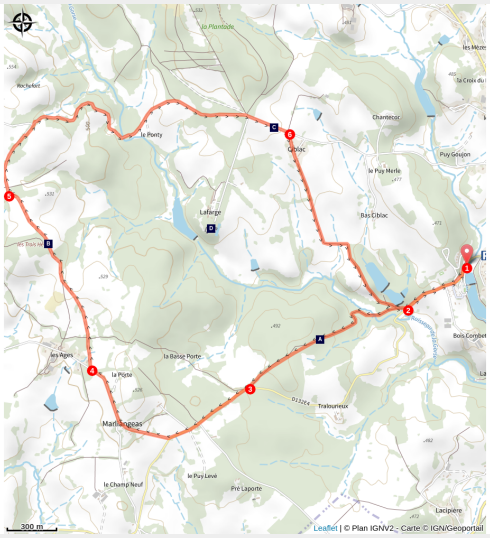

Avec votre VTT, partez à la découverte des restes de la chapelle Saint-Dulcet et du château de Lafarge.

Le circuit de Saint Dulcet caractérise l'offre de randonnée VTT de la commune de Chamberet. L'itinéraire balisé permet de découvrir son offre touristique mais aussi son environnement proche. La nature chambertoise se décline autour de ses forêts, de ses puys, ruisseaux et prairies. Le parcours dispose d'un panorama qui permet de surplomber Chamberet et d'avoir une vue de son positionnement au sein de la Montagne Limousine.

Infos pratiques

Pratique : VTT

Durée : 50 min

Longueur : 8.8 km

Dénivelé positif : 198 m

Difficulté : Facile

Type : Boucle

Thèmes : Histoire, Patrimoine et architecture, Paysage

Itinéraire

Départ : Parking du parcours dans les arbres, Chamberet
Arrivée : Parking du parcours dans les arbres, Chamberet
Balisage : VTT
Communes : 1. Chamberet

Profil altimétrique

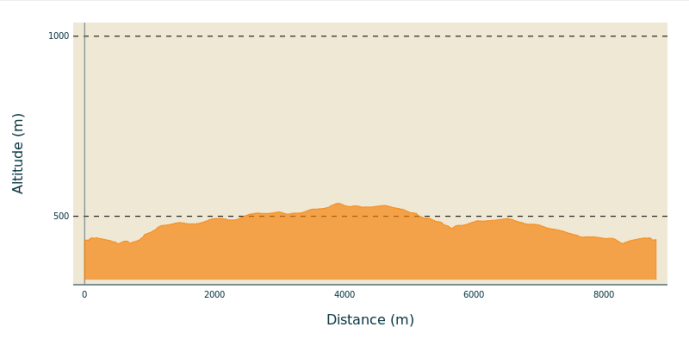

Altitude min 424 m Altitude max 536 m

1. Passer devant le parcours dans les arbres et descendre la route départementale sur 400m.
2. Tourner à droite sur un chemin pour monter jusqu'à la Chapelle de Saint-Dulcet.
3. Continuer le chemin principal, de retour sur la route tourner à droite. Suivre la direction « Marliangeas ».
4. Avant de traverser le village des Ages, tourner à droite sur une grande piste, où vous pourrez découvrir le point de vue sur les Monédières.
5. Tourner à droite sur la prochaine route et la suibvre sur 2Km (Allée du château de Lafarge se trouve sur votre droite).
6. Tourner à droite et traverser le village de Ciblac.

Sur votre chemin…

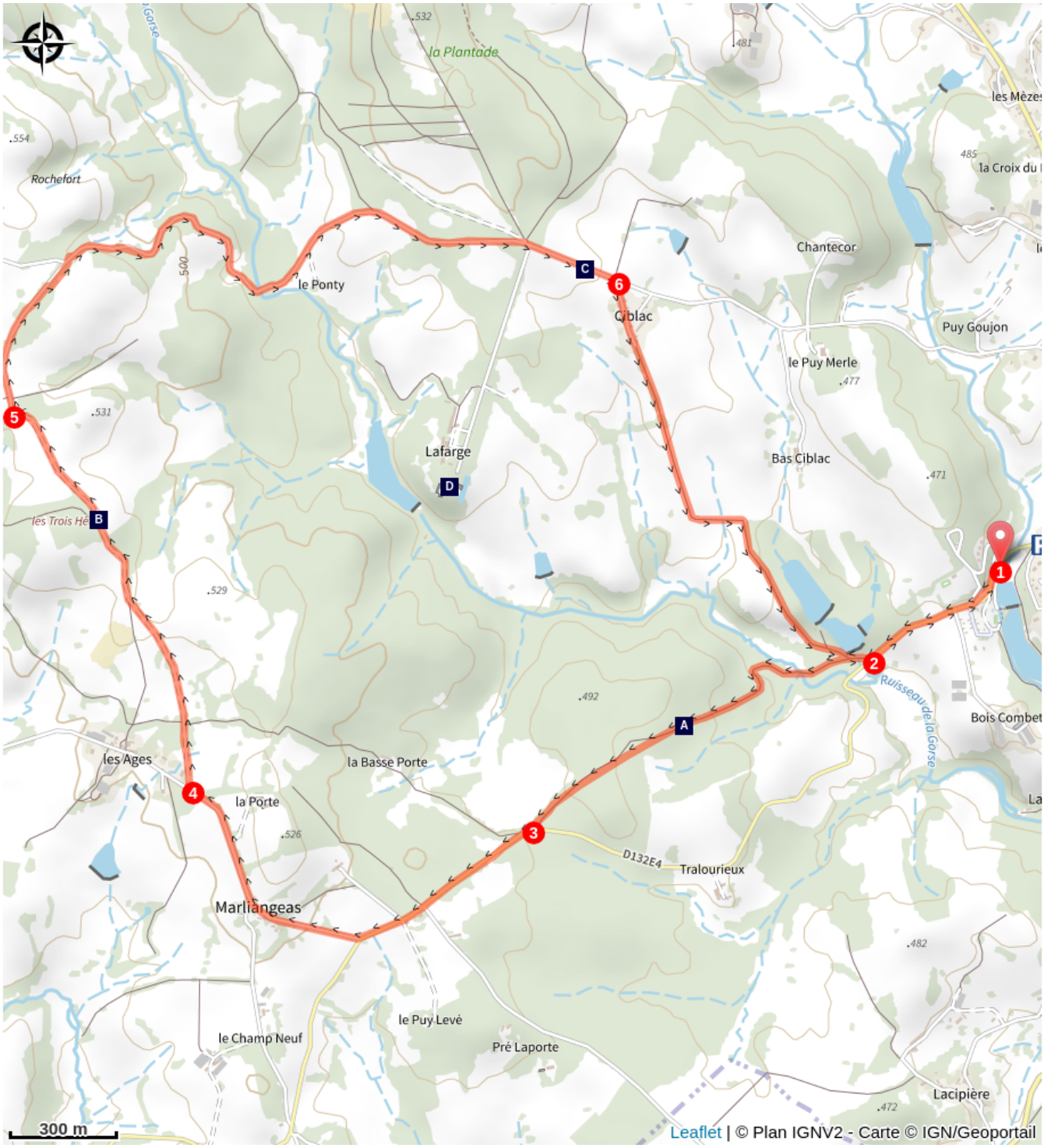

Chapelle Saint-Dulcet (A)
Point de vue sur les Monédières (B)
Massif des Monédières (C)
Château de Lafarge (D)

Toutes les infos pratiques

Chiens de protection (itinéraire VTT)

PRUDENCE : Chiens de protection des troupeaux

Ces chiens sont là pour protéger les troupeaux, il est conseillé d'adopter un comportement adapté lors de votre rencontre avec eux.

Nous vous invitons à consulter la page En savoir plus pour plus d'informations.

Recommandations

Empruntez uniquement les chemins balisés et respectez le sens des itinéraires.
Soyez prudent, si vous partez seul, informez votre entourage de votre itinéraire.
Ne surestimez pas votre niveau, prenez du matériel adapté et en bon état.
Respectez la nature et les propriétés privées (château de Lafarge)
En cas d'accident, appelez les secours 18 ou 15 ou 112.

Comment venir ?

Accès routier

Prendre la D132E4 et suivre les panneaux parcours dans les arbres / complexe touristique la montagne limousine.

Parking conseillé

Parking du parcours dans les arbres, Chamberet

Lieux de renseignement

Maison de l'arbre et de la nature (office de tourisme)
1 route de Schillingsfurst, 19370 Chamberet

maisondelarbre@orange.fr
Tel : 05 55 97 92 14
http://www.maison-de-larbre.com

Office de Tourisme Terres de Corrèze (Treignac)
1 place de la République, 19 260 Treignac

accueil@terresdecorreze.com
Tel : 05 55 98 15 04
http://www.terresdecorreze.com

Sur votre chemin…

Chapelle Saint-Dulcet (A)

La Chapelle Saint-Dulcet est un édifice religieux de confession catholique bâti sur la commune de Chamberet. La chapelle fut détruite mais il y reste une statuette en plein air protégée par un toit. De petits murets montrent encore l’entrée et les fondations de celle-ci.

Crédit photo : Mairie Chamberet

Point de vue sur les Monédières (B)

Le point de vue des Trois Hêtres laisse apparaitre les monts de Souffrangeas au nord en direction d’Eymoutiers. A l’Est, le village du Mazaufroid constitue la porte d’entrée au Mont Ceix qui culmine à 729 m. Encore plus au sud, le massif des Monédières apparait avec ses puys emblématiques que sont le Suc May et le Puy de la Monédière.

Crédit photo : Mairie Chamberet

Massif des Monédières (C)

Vaste d'environ 60 km², le massif des Monédières est l'une des sept entités paysagères rattachées au Parc Naturel Régional de Millevaches en Limousin. Ce territoire granitique préservé est situé sur les contreforts du Massif central, au sud-ouest du fameux plateau de Millevaches. Ses landes sèches sont classées en zone Natura 2000, synonyme de site exceptionnel pour sa flore et sa faune.

Crédit photo : OT Vézère-Monédières-Millesources

Château de Lafarge (D)

La famille de Boisse posséda le château de La Farge du Moyen-âge jusqu'à la Révolution. Le chevalier croisé André de Boisse acquit en 1237 une rente sur les terres de Lafarge. Le dernier seigneur ayant habité La Farge est le marquis Stanislas de Boisse qui émigra en 1881. En 1881, M. Talamon, négociant à Paris, achète et restaure le domaine. Pour le jardin il fit appel à Edouard André, célèbre paysagiste.

Crédit photo : Mairie Chamberet