

Bois du cochon

Vallée de la Vézère - massif des Monédières - Chamberet



Etang de l'arboretum (CCV2M)



Ce circuit vous fera découvrir les hauteurs de l'arboretum, le retour se fera sur la route qui longe le ruisseau de Jaguet.

L'appellation du circuit vient des nombreux sangliers qui peuplent le bois surplombant l'arboretum.

Infos pratiques

Pratique : VTT

Durée : 30 min

Longueur : 3.8 km

Dénivelé positif : 110 m

Difficulté : Facile

Type : Boucle

Thèmes : Faune et flore, Point de vue

Itinéraire

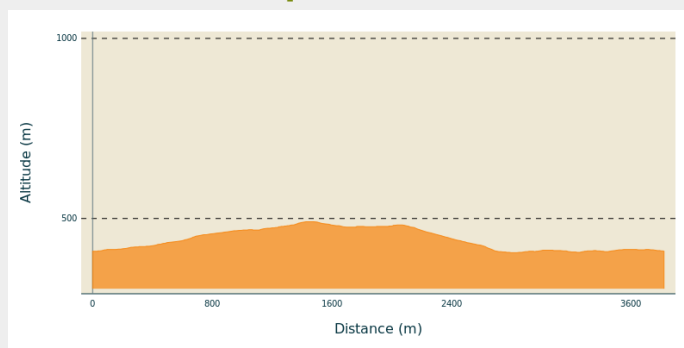
Départ : Parking de l'arboretum, Maison de l'arbre

Arrivée : Parking de l'arboretum, Maison de l'arbre

Balisage : ➤ VTT

Communes : 1. Chamberet

Profil altimétrique



Altitude min 405 m Altitude max 491 m

1. Traverser l'arboretum par la piste principale, puis continuer à droite jusqu'à la route. Au croisement, prendre à gauche et suivre la route.
2. Emprunter le sentier à gauche, passer devant un vieux four et tourner de nouveaux à gauche. Longer un parc à Daims, au bout du chemin prendre à droite et monter vers le relais de téléphone.
3. Continuer le chemin, passer devant une maison puis tourner à droite à l'intersection suivante.
4. Prendre le chemin qui descend avant de rentrer dans le village. Sur la D3 tourner à droite et revenir à l'arboretum.






Rando Millevaches
NATURE EN LIMOUSIN

17 mai 2025 • Bois du cochon •

Sur votre chemin...



-  Maison de l'Arbre de Chamberet (A)
-  Parc à daims (B)
-  Point de vue sur Germont (C)



Rando Millevaches
NATURE EN LIMOUSIN

17 mai 2025 • Bois du cochon •

Toutes les infos pratiques

Comment venir ?

Accès routier

Dans le bourg de Chamberet prendre la D3 en direction d'Eymoutiers et tourner à gauche au rond-point.

Parking conseillé

Parking de l'arboretum, Maison de l'arbre

Lieux de renseignement

Maison de l'arbre et de la nature (office de tourisme)

1 route de Schillingsfurst, 19370
Chamberet

maisondelarbre@orange.fr

Tel : 05 55 97 92 14

<http://www.maison-de-larbre.com>

Office de Tourisme Terres de Corrèze (Treignac)

1 place de la République, 19 260 Treignac

accueil@terresdecorreze.com

Tel : 05 55 98 15 04

<http://www.terresdecorreze.com>



Parc
naturel
régional
de Millevaches
en Limousin

Rando Millevaches
NATURE EN LIMOUSIN

17 mai 2025 • Bois du cochon •

Sur votre chemin...



Maison de l'Arbre de Chamberet (A)

Créée en 1999 à l'initiative du Docteur Nicaud, maire de Chamberet de 1965 à 2001, la Maison de l'Arbre est située à l'entrée de l'arboretum de Chamberet.

Il est possible d'y découvrir le monde des abeilles, la faune & la flore de nos forêts, la fabrication du cidre et la transformation de la pomme, la fabrication des sabots en bois, etc. L'arboretum, quant à lui, s'étend sur 18 hectares de nature, et est composé de plus de 100 variétés d'essences indigènes et exotiques mais aussi d'un fruticetum de 76 variétés de pommes. Il permet également l'observation d'oiseaux près de la mare pédagogique, de rencontrer des daims autour des pêcheries napoléoniennes ou encore de visiter le jardin animalier et le jardin des senteurs.

Crédit photo : L.Léonard - OT Terres de Corrèze



Parc à daims (B)

Le daim européen (*Dama dama*) est un mammifère artiodactyle ruminant de la famille des cervidés. Le daim est un animal de taille moyenne. Seul le mâle porte des bois plats (palmures), qui tombent chaque année en avril/mai. L'ouïe et l'odorat du daim sont complétés par une vue diurne exceptionnelle, la vue nocturne étant bien moindre. On peut déterminer l'âge d'un daim par l'usure de ses molaires.

Crédit photo : Mairie Chamberet



Point de vue sur Germont (C)

Vous pouvez observer le Puy de Germont au sommet duquel vous découvrirez un paysage magnifique qui s'étend jusqu'à Limoges. L'écrivaine Marcelle Delpastre aimait venir s'asseoir, en gardant ses vaches, sur ce sommet qu'elle appelait (ainsi que dans ses romans) « le Pisse-Chien » ! Marcelle Delpastre a conté toutes les antiques traditions et les contes et légendes qui s'y sont accolées. Née le 2 septembre 1925 à Germont elle y décèdera le 6 février 1998.

Crédit photo : Mairie Chamberet



Rando Millevaches
NATURE EN LIMOUSIN

17 mai 2025 • Bois du cochon •