Le Rocher du Diable

Gorges et plateaux de la Haute-Dordogne - Ussel

(CC HCC)

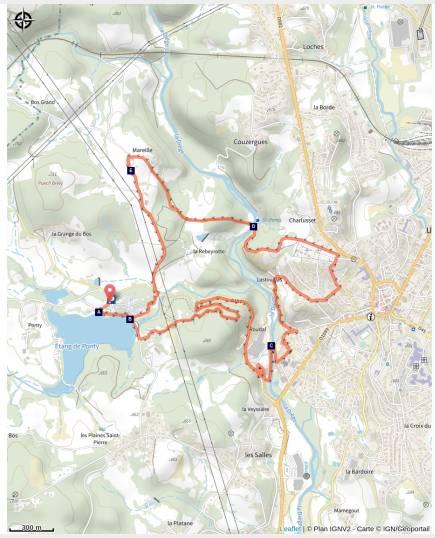

Au départ du site de Ponty, un circuit ombragé en sous-bois qui se poursuit le long de la Diège.

Ce circuit fait partie de la base VTT FFVélo Haute-Corrèze, plus grand espace VTT de France avec ses 1000 km de circuits balisés. Du même point de départ, les plus sportifs pourront enchainer avec le circuit n° 4 "La Ronde des Moulins". Ce circuit comprend quelques passages techniques. Idéal pour une pratique familiale avec des enfants qui souhaitent progresser.

Infos pratiques

Pratique : VTT

Durée : 1 h

Longueur : 8.9 km

Dénivelé positif : 258 m

Difficulté : Moyen

Type : Boucle

Thèmes : Paysage

Itinéraire

Départ : Aire de jeux de Ponty, Ussel
Arrivée : Aire de jeux de Ponty, Ussel
Balisage : Balisage VTT marron
Communes : 1. Ussel

Profil altimétrique

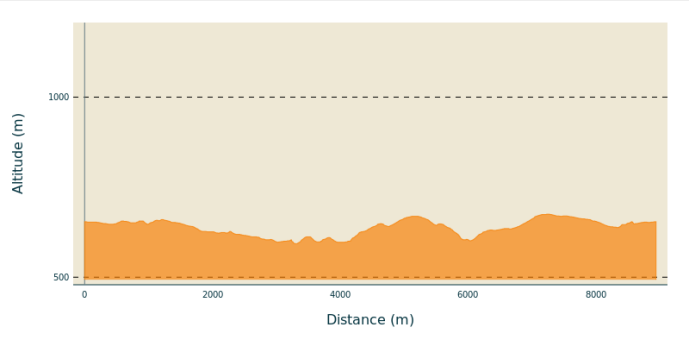

Altitude min 593 m Altitude max 675 m

Balisage : flèches marrons
Départ de l’aire de jeux de Ponty

Sur votre chemin…

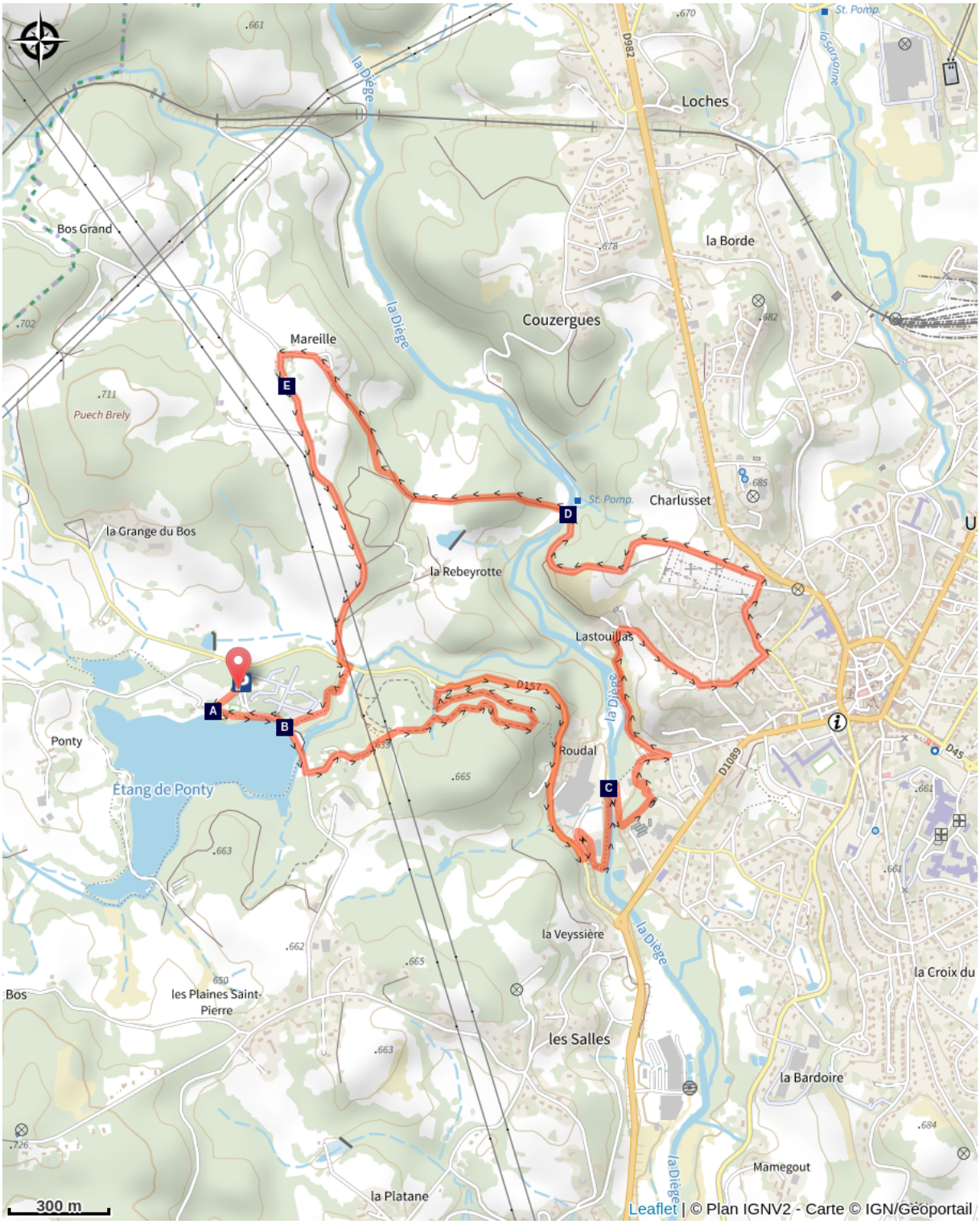

L'étang de Ponty (A)

La Diège (B)

Puy de Sancy (C)

Toutes les infos pratiques

Recommandations

Attention, quelques passages techniques

Comment venir ?

Accès routier

Du centre d'Ussel, prendre la direction de Tulle puis de Ponty au niveau du rond-point du centre commercial.

Parking conseillé

Aire de jeux de Ponty, Ussel

Lieux de renseignement

Bureau d'information touristique d'Ussel
Rue Saint-Martin, 19200 Ussel
Tel : 05 19 60 00 30
https://www.tourisme-hautecorreze.fr/

Sur votre chemin…

L’étang de Ponty (A)

D’une superficie de 18 ha, l’étang de Ponty est le point de départ idéal pour les amateurs de sports nature, de pêche et de détente. Situé aux pieds du plateau de Millevaches, il comblera les amateurs de sorties VTT en famille tout comme les personnes à la recherche de parcours techniques, pour quelques heures ou pour la journée.

Crédit photo : V.Mendras - CC HCC

La Diège (B)

Cette rivière prend sa source à quelques kilomètres de là en bordure oriental du plateau de Millevaches sur la commune de Saint-Setiers, et se jette dans la Dordogne. Elle est le terrain de jeu idéal des pêcheurs, des kayakistes et des promeneurs.

Crédit photo : V.Mendras - CC HCC

Puy de Sancy (C)

Point de vue remarquable sur le plus haut volcan de France métropolitaine, le Puy de Sancy. Du haut de ses 1885 mètres d’altitude, ce sommet est le point culminant du Massif Central. Les deux ruisseaux, la Dore et la Dogne, y prennent naissance et leur confluence forme la Dordogne.

Crédit photo : V.Mendras - CC HCC