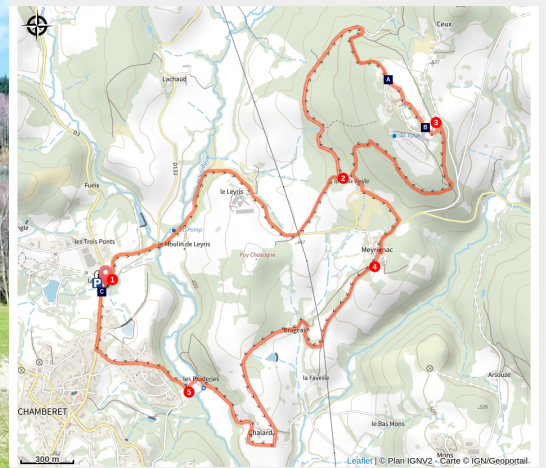


Les roches de Scoeux

Vallée de la Vézère - massif des Monédières - Chamberet



Point de vue sur le Mont-Ceix (Mairie Chamberet)



Découvrez le domaine des roches de scoeux et son centre équestre. Profitez d'un panorama sur le Mont-ceix et la Combe d'enval.

La propriété fut acquise par la commune de Chamberet afin d'y installer le Centre de vacances destiné aux groupes et aux familles. Il fut inauguré par Jacques Chirac.

En 2015 le site des roches de scoeux a accueilli le championnat National VTT UFOLEP, plus de 1200 participants étaient présents pour en découdre, sur un circuit tracé au milieu des forêts entourant le site.

Infos pratiques

Pratique : VTT

Durée : 1 h 15

Longueur : 10.2 km

Dénivelé positif : 279 m

Difficulté : Moyen

Type : Boucle

Thèmes : Paysage, Point de vue

Itinéraire

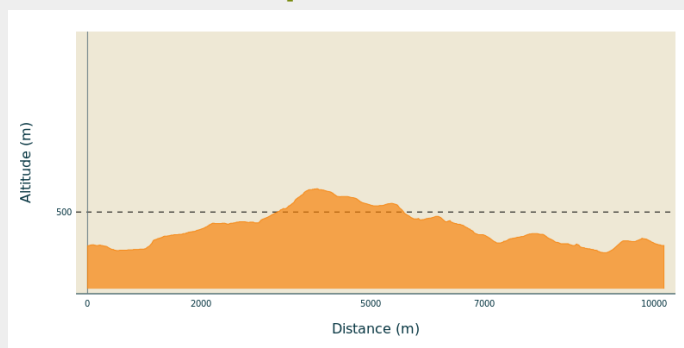
Départ : Parking de l'arboretum, Maison de l'arbre

Arrivée : Parking de l'arboretum, Maison de l'arbre

Balisage : ➤ VTT

Communes : 1. Chamberet

Profil altimétrique



Altitude min 387 m Altitude max 565 m

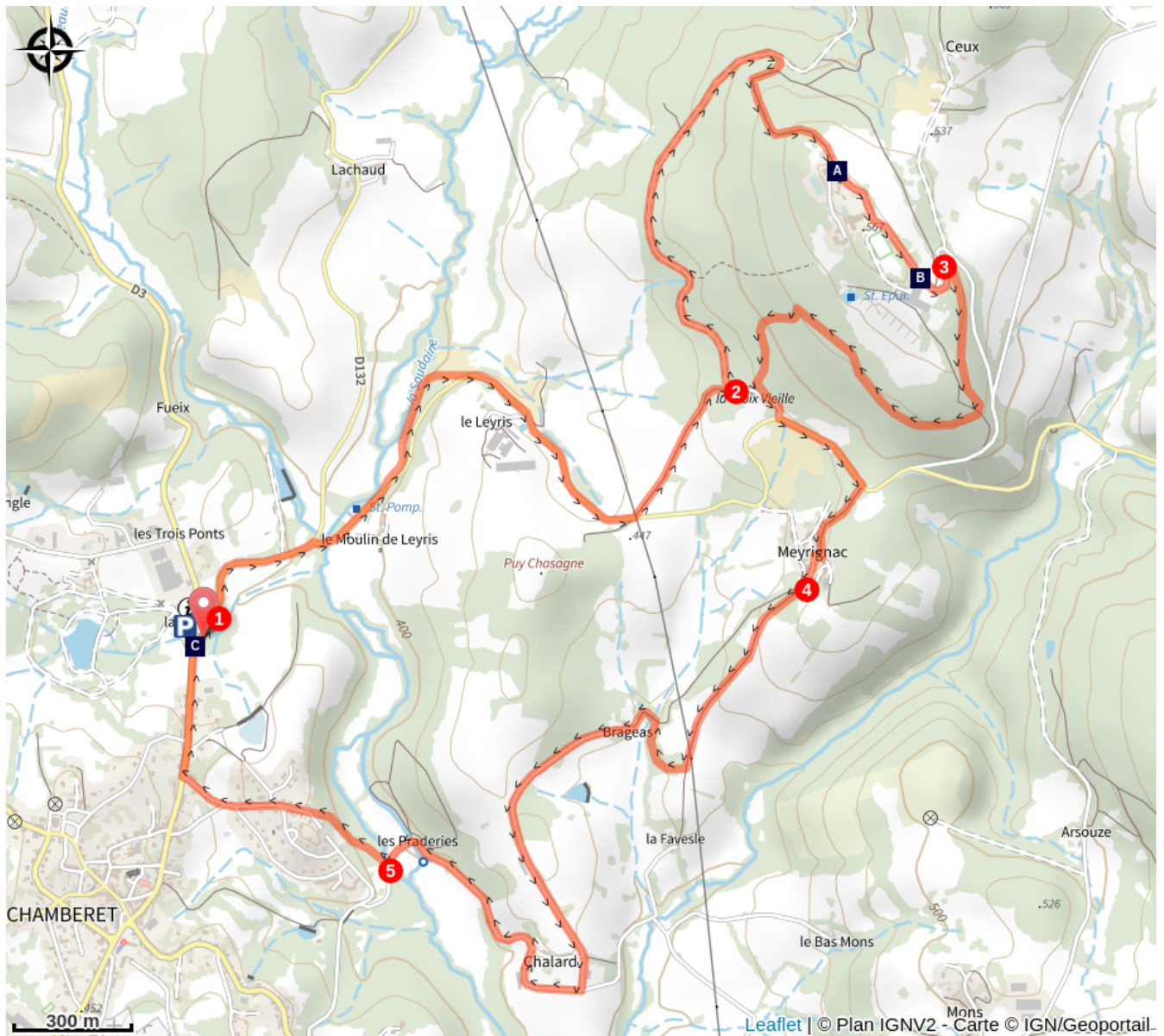
1. Partir sur la route en direction du Village Vacances des Roches de Scoeux. Après avoir franchi le pont tourner à gauche sur un chemin herbeux qui borde la route jusqu'au croisement d'une piste forestière.
2. Tourner à gauche, continuer sur la piste et tourner à droite en haut d'une légère montée sur un chemin plus escarpé. Au croisement tourner de nouveau à droite dans un chemin qui s'élève en direction du Village vacances.
3. Traverser le village, après le centre équestre, tourner à droite dans un sentier. Au carrefour suivant prendre à gauche puis à droite, le chemin s'arrête et sur votre gauche un sentier descend vers la piste forestière empruntée précédemment. Sur la piste tourner à gauche puis à droite vers le village de Meyrignac.
4. A sa sortie prendre un chemin qui descend en direction du village de Brageas. Continuer sur la route et tourner à droite dans le village du Chalard. En bas de la descente tourner à droite dans le sentier qui longe le ruisseau et qui s'élève afin de rejoindre le bourg de Chamberet.
5. A la sortie du sentier, prendre la première à droite dans le lotissement et tendre à gauche dans un chemin en herbe. De retour sur la route faire un gauche droite et descendre en direction du parking d'arrivée.




Rando Millevaches
NATURE EN LIMOUSIN

17 mai 2025 • Les roches de Scoeux •

Sur votre chemin...



 Point de vue sur le Mont-Ceix (A)

 Centre équestre et village vacances (B)

 La Maison de L'Arbre (C)



Rando Millevaches
NATURE EN LIMOUSIN

17 mai 2025 • Les roches de Scoeux •

Toutes les infos pratiques

Recommandations

Empruntez uniquement les chemins balisés et respectez le sens des itinéraires. Soyez prudent, si vous partez seul, informez votre entourage de votre itinéraire. Ne surestimez pas votre niveau, prendre du matériel adapté et en bon état. Respectez la nature et les propriétés privées. En cas d'accident, appelez les secours 18 ou 15 ou 112.

Comment venir ?

Accès routier

Dans le bourg de Chamberet prendre la D3 en direction d'Eymoutiers et tourner à gauche au rond-point.

Parking conseillé

Parking de l'arboretum, Maison de l'arbre

Lieux de renseignement

Maison de l'arbre et de la nature (office de tourisme)

1 route de Schillingsfurst, 19370

Chamberet

maisondelarbre@orange.fr

Tel : 05 55 97 92 14

<http://www.maison-de-larbre.com>

Office de Tourisme Terres de Corrèze (Treignac)

1 place de la République, 19 260 Treignac

accueil@terresdecorreze.com

Tel : 05 55 98 15 04


<http://www.terresdecorreze.com>



Rando Millevaches
NATURE EN LIMOUSIN

17 mai 2025 • Les roches de Scoeux •

Sur votre chemin...



Point de vue sur le Mont-Ceix (A)

Un magnifique panorama sur le mont cé s'offre à vous. A l'est le Puy d'Encenat surplombe le village de Trarieux. Le village vacances de Scoeux offre quant à lui toutes les commodités d'accueil pour un séjour réussi à Chamberet.

Crédit photo : Mairie Chamberet



Centre équestre et village vacances (B)

Le centre équestre des roches de Scoeux dispose de toutes les infrastructures nécessaires aux différentes disciplines de pratique de l'équitation. Deux manèges olympiques couverts et deux carrières extérieures font de ce centre équestre un pôle d'activité incontournable de la commune.

Crédit photo : Mairie Chamberet



La Maison de L'Arbre (C)

Créée en 1999 à l'initiative du Docteur Nicaud, maire de Chamberet de 1965 à 2001, la Maison de l'Arbre est située à l'entrée de l'arboretum de Chamberet.

Il est possible d'y découvrir le monde des abeilles, la faune & la flore de nos forêts, la fabrication du cidre et la transformation de la pomme, la fabrication des sabots en bois, etc. L'arboretum, quant à lui, s'étend sur 18 hectares de nature, et est composé de plus de 100 variétés d'essences indigènes et exotiques mais aussi d'un fruticetum de 76 variétés de pommes. Il permet également l'observation d'oiseaux près de la mare pédagogique, de rencontrer des daims autour des pêcheries napoléoniennes ou encore de visiter le jardin animalier et le jardin des senteurs.

Crédit photo : OT Vézère-Monédières-Millesources



Rando Millevaches
NATURE EN LIMOUSIN

17 mai 2025 • Les roches de Scoeux •