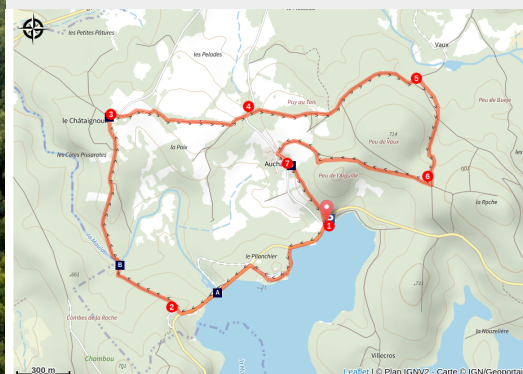


# Circuit des Deux Digues

Lac de Vassivière



Barrage et Lac de Vassivière (JM\_PERICAT)



Découverte d'un habitat ancien en passant par un ouvrage industriel créé par EDF.

Point de vue sur le lac de Vassivière depuis la digue d'Auchaise et le barrage de Vassivière, puis balade entre hameaux en ruines et remarquable pont sur la Maulde.

## Infos pratiques

Pratique : Pédestre

Durée : 2 h 30

Longueur : 6.9 km

Dénivelé positif : 202 m

Difficulté : Facile

Type : Boucle

Thèmes : Lacs et rivières,  
Patrimoine et architecture

# Itinéraire

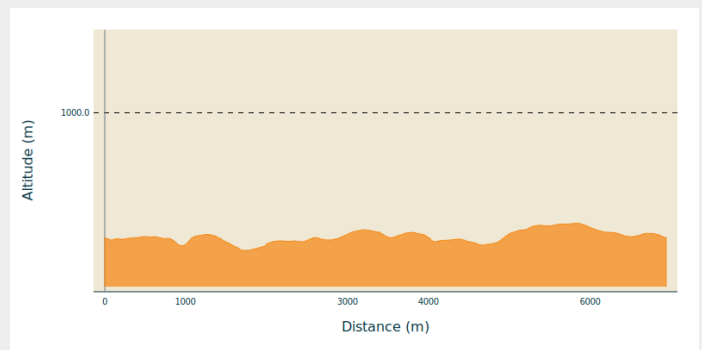
**Départ** : Digue d'Auchaise, Lac de Vassivière

**Arrivée** : Digue d'Auchaise, Lac de Vassivière

**Balisage** : — Balisage jaune

**Communes** : 1. Royère-de-Vassivière

## Profil altimétrique



Altitude min 617 m Altitude max 693 m

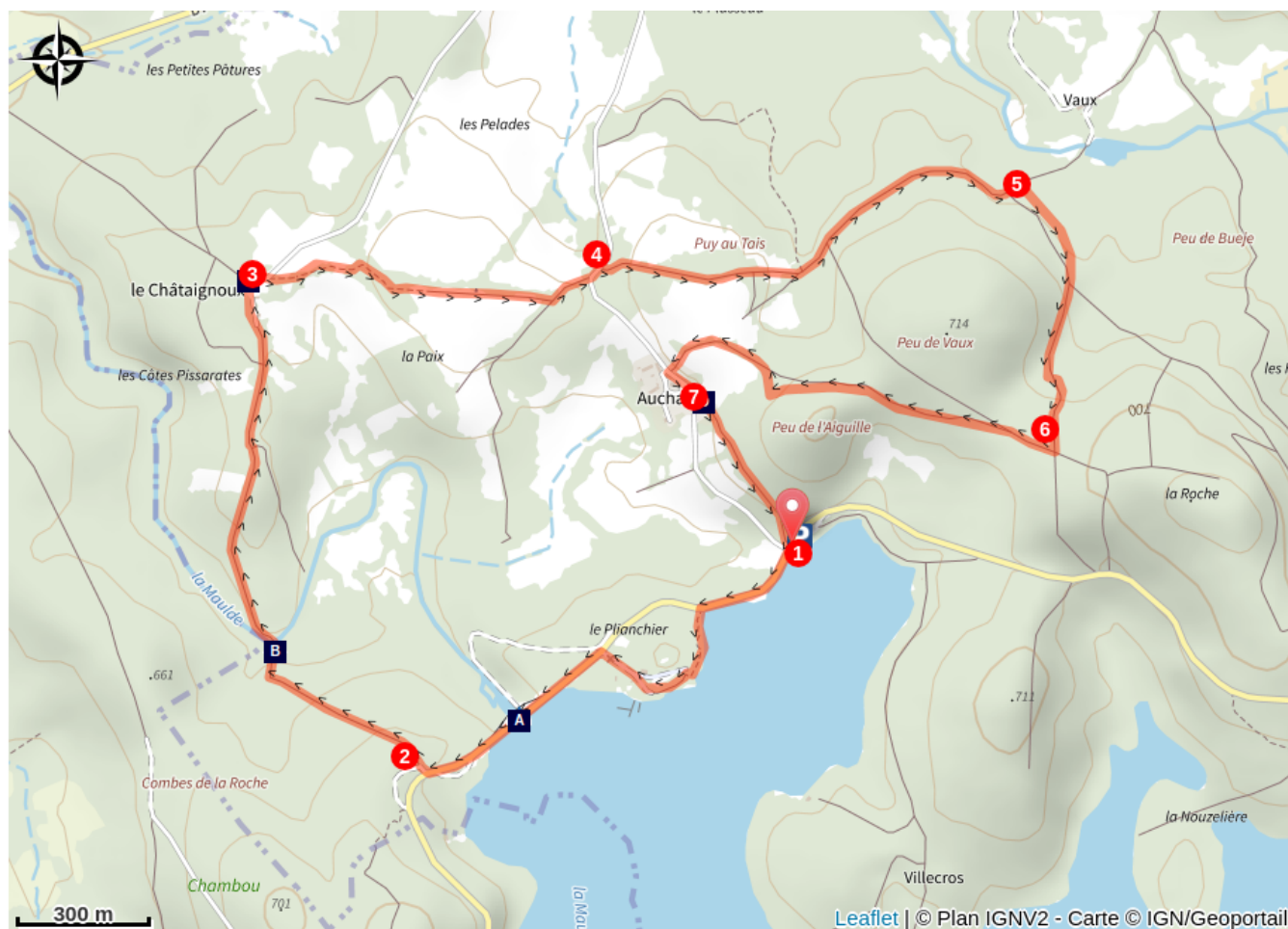
1. Du parking de la digue d'Auchaise, face à la route d'Auchaise prendre direction Auphelle. Passer la digue d'Auchaise et prendre tout de suite à gauche le petit sentier qui longe le lac. Traverser la station de ski nautique et reprendre la route à gauche qui mène sur le barrage de Vassivière.
2. Après le barrage, au niveau du parking en sous-bois bifurquer dans le premier chemin à droite qui conduit au pont du Châtaignoux sur la Maulde, passer le pont et remonter vers Le Châtaignoux, village en ruine et habitat ancien. > L'accès aux ruines de Châtaignoux est privé et dangereux. Il est interdit d'y pénétrer sinon à vos risques et périls.
3. Traverser le village en laissant un chemin sur la gauche et prendre à droite un petit chemin creux. Monter en sous-bois, franchir une barrière ( > la refermer), traverser la prairie sur la gauche, vues sur le lac à droite et sur le village d'Auzoux à gauche. Passer une autre barrière ( > la refermer) et rejoindre la route à gauche.
4. La traverser et prendre l'allée en face. Après la descente, retrouver le circuit des Tourbières (R 2) et continuer tout droit. 5 Après deux virages, quitter le sentier du Circuit des Tourbières (R 2) en tournant à droite dans un chemin qui monte vers la colline, continuer tout droit.
5. Au carrefour de quatre chemins, prendre à droite le chemin qui redescend vers Auchaise en serpentant dans les bois. Continuer sur la gauche et arriver dans ce village typique limousin par un superbe chemin bordé de murets.
6. Suivre la petite route à gauche et tourner presque aussitôt à gauche avant une maison pour rejoindre par un chemin en sous-bois le point de départ.



Rando Millevaches  
NATURE EN LIMOUSIN

13/05/2026 • Circuit des Deux Dignes •

# Sur votre route...



-  Barrage de Vassivière (A)
-  Le Châtaignoux (C)

-  Pont du Châtaignoux (B)
-  Murets d'Auchaise (D)



Rando Millevaches  
NATURE EN LIMOUSIN

13/05/2026 • Circuit des Deux Diges •

# Toutes les informations pratiques

## Comment venir ?

### Accès routier

Depuis Limoges (62km), direction Le Lac de Vassivière via Eymoutiers. A Eymoutiers, direction peyrat-Le-Château, puis Le Lac de Vassivière. À Auphelle, prendre la direction de Royère de Vassivière (D233), le départ du sentier est situé à environ 2km.

Depuis royère de Vassivière, direction Le Lac de Vassivière puis Auphelle (D3A2). Le départ du sentier se situe à environ 5 km.

### Parking conseillé

Parking de la Digue d'Auchaise, en face de la route d'Auchaise

## Lieux de renseignement

### Pôle Tourisme du Lac de Vassivière

Auphelle, 87470 Peyrat-le-Château

[tourisme@lелacdevassiviere.com](mailto:tourisme@lелacdevassiviere.com)

Tel : 05 55 69 76 70

<http://www.lелacdevassiviere.com>



Parc  
naturel  
régional  
de Millevaches  
en Limousin

Rando Millevaches  
NATURE EN LIMOUSIN

13/05/2026 • Circuit des Deux Dignes •

# Sur votre route...

---



## Barrage de Vassivière (A)

Le barrage de Vassivière et l'usine hydraulique de Peyrat Le Chpateau, font partie du vaste réseau d'équipement de production électrique créé après la seconde guerre mondiale par EDF. La particularité du lac de Vassivière est que l'usine ne se trouve pas au pied du barrage, elle est située à quelques kilomètres sur la commune de Peyrat le château. Des visites de l'usine et du barrage sont organisées tous les vendredis par EDF.

---



## Pont du Châtaignoux (B)

Le pont du Châtaignoux vous permettra de traverser la Maulde. La Maulde, petite rivière qui prend sa source sur le Plateau de Millevaches se jette dans le Lac de Vassivière à Broussas.

Crédit : M.Pauly

---



## Le Châtaignoux (C)

En 1673, il y avait au Châtaignoux, sur la rivière de la Maulde, deux moulins, l'un à blé et l'autre à chanvre ; à cette époque le village comprenait 4 feux. En 1886, on y comptait 10 maisons correspondant à 9 feux et 7 propriétaires. Aujourd'hui, plus personne ne réside en permanence au Châtaignoux. L'été, quelques maisons sont parfois ouvertes par leurs propriétaires, le reste du village, qui appartient à un seul propriétaire, est en ruine et possède pourtant un véritable trésor architectural et patrimonial.

Crédit : OT Lac de Vassivière

---



## Murets d'Auchaise (D)

Les murets en pierre sèche, délimitant le chemin, sont une identité rurale du territoire.

Crédit : OT Lac de Vassivière

---