

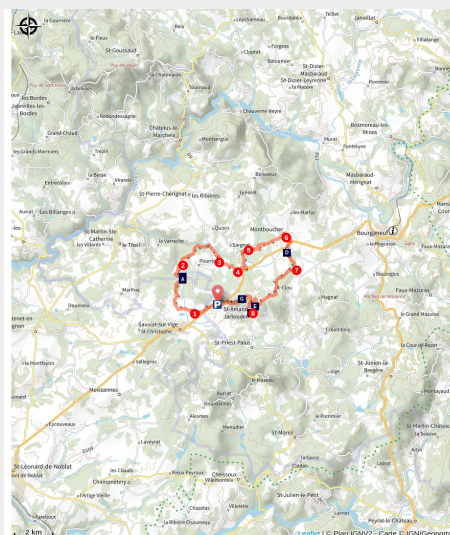
Circuit pédestre N°63 : "Sentier "Histoire et Patrimoine"



Sud Creuse - Aubusson - lac de Vassivière - Saint-Amand-Jartoudeix



Immersion en pleine nature (©bsavarypro)



*Ce sentier vous invite à découvrir
l'ouest du territoire Creuse Sud-Ouest,
qui regorge de trésors cachés.*

En une journée de randonnée, vous découvrirez des lieux où ont été mis à jour des vestiges préhistoriques, gallo-romains et médiévaux, le patrimoine bâti des temps modernes et contemporains, mais aussi un patrimoine naturel et paysager remarquables.

Infos pratiques

Pratique : Pédestre

Durée : 7 h

Longueur : 26.7 km

Dénivelé positif : 633 m

Difficulté : Moyen

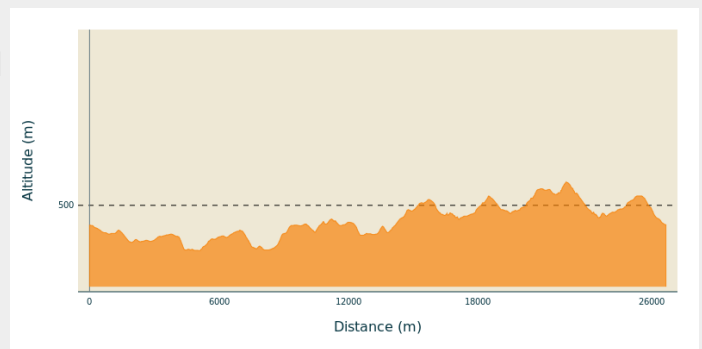
Type : Boucle

Thèmes : Histoire, Patrimoine et architecture

Itinéraire

Départ : Parking route D94, Le Nouhaud
Arrivée : Parking route D941, Le Nouhaud
Balisage : — Balisage jaune
Communes : 1. Saint-Amand-Jartoudeix
2. Sauviat-sur-Vige
3. Saint-Pierre-Chérignat
4. Montboucher

Profil altimétrique



Altitude min 374 m Altitude max 565 m

Prendre à droite la RD 94 vers Sauviat-sur-Vige pendant 500 m avant de tourner à droite dans un chemin agricole. Le sentier tourne à gauche puis continue tout droit jusqu'à la ferme de la Martine. Passer derrière ces bâtiments et continuer sur le chemin vers la droite jusqu'à la route.

1. Prendre la route en face, la suivre tout droit, passer Pontauty puis prendre la route à droite vers Le Monteil. Prendre la première route à droite qui contourne Le Monteil, la suivre sur 300 m, puis prendre sur le chemin de gauche, porte d'entrée du site de la forêt d'Epagne. Aller tout droit, laisser une piste à gauche et des chemins à droite pour arriver à un large carrefour. Prendre le chemin au fond à droite jusqu'à la rivière la Vige. Suivre la rivière sur la gauche jusqu'à la passerelle en bois, la traverser, puis continuer sur le chemin qui monte. En haut de la côte, tourner à droite et poursuivre jusqu'au village de La Terrade.
2. A La Terrade, passer dans la cour de la ferme et rejoindre la route sur la droite. A la dernière ferme, prendre à gauche entre les bâtiments, dépasser la maison neuve et continuer le chemin jusqu'à la route de Pierre Billard. Tourner à droite, puis, après 50 m de route, prendre le premier chemin sur la gauche. Le suivre jusqu'à la route qu'il faut emprunter à gauche. Avant le pont de Chez Lord, prendre la route à droite qui longe une grande demeure et son étang en direction du moulin. Avant d'atteindre ce bâtiment, prendre à droite sur le chemin qui mène au village de Moulin-Jeune par les bois.
3. A Moulin-Jeune, passer au milieu des habitations pour rejoindre la route principale, la suivre sur la gauche sur 200 m puis prendre le premier chemin à gauche entouré de prairies. Continuer tout droit.
4. Un peu avant d'atteindre la route de la Besse, tourner à gauche sur le chemin qui mène au pont du Beige. Prendre la route en face située sur la droite de la maison, poursuivre en contournant la seconde ferme. Lorsque la route fait un angle droit à droite, la quitter pour emprunter le chemin tout droit le long d'une grande clôture, puis, quelques mètres plus loin, prendre à gauche le chemin qui longe une prairie puis traverse un boisement. A la sortie de ce bois, bifurquer sur la droite sur le chemin agricole qui monte dans les prairies, puis redescend dans un bois. Traverser la rivière de la Béraude à l'aide d'une passerelle en bois puis monter vers le château privé de Védrenas.



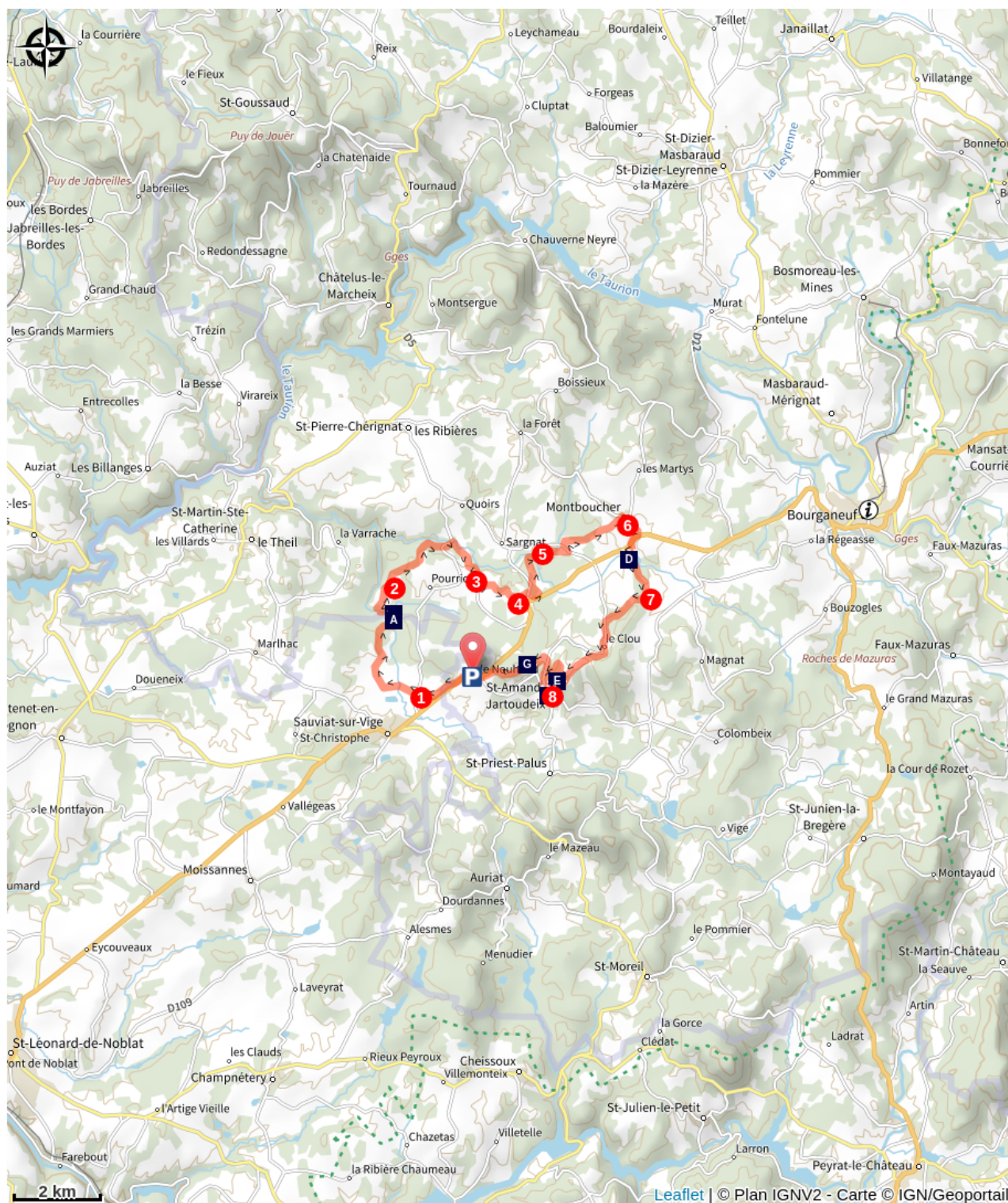
Rando Millevaches
NATURE EN LIMOUSIN





5. En face de l'entrée du château, prendre l'allée sur la droite, la suivre jusqu'à la route. L'emprunter sur la gauche sur 200 m, puis prendre le premier chemin à droite qui mène vers Montboucher. Traverser la route tout droit vers le lotissement. En haut de cette route, dans le virage en angle droit, un chemin enherbé borde les jardins et retombe sur la route. Prendre à droite vers le centre bourg puis encore à droite en direction de l'église.
6. Passer devant l'église en direction du cimetière en restant sur la route principale. Avant d'atteindre le cimetière (détour conseillé), tourner à gauche dans un chemin qui descend vers la RD 36. A la route, bifurquer à droite et la suivre jusqu'au croisement avec la RD 941. Au carrefour, suivez la RD 941 prudemment sur la droite sur 300 m et la traverser pour prendre la route de gauche en direction du moulin de Montboucher (attention à la circulation !). 300 m plus loin, tourner à droite sur la voie sans issue menant au moulin, passer devant celui-ci et continuer sur le chemin bordant la droite de l'étang jusqu'au village de Gorceix.
7. A la croix en métal de Gorceix, prendre le chemin qui monte sur la droite et quelques mètres plus loin, un autre chemin à droite jusqu'au bourg du Clou. Arrivé à la route, la suivre sur la gauche et traverser le village. A sa sortie, prendre le premier sentier sur la gauche qui monte, laisser un chemin sur la gauche et continuer tout droit à travers les champs. Après un virage sur la gauche, tourner à droite sur un chemin forestier. Au carrefour de trois chemins, prendre celui de droite qui monte au sommet du puy de Saint-Amand-Jartoudeix, laisser un chemin sur la gauche pour atteindre une croix et un point de vue imprenable sur la commune. Continuer tout droit le chemin qui fait le tour du puy, laisser un chemin sur la droite au niveau d'un réservoir d'eau, puis un chemin sur la gauche et enfin un dernier chemin sur la droite.
8. Arrivé à la route, bifurquer sur la route de gauche qui monte vers le bourg, laisser une route sur la gauche, descendre vers la route principale. Une fois atteinte, l'emprunter à droite jusqu'à l'église et son cimetière, passer devant en bifurquant sur la droite et retourner en bas du puy. Suivre la route principale sur la gauche sur 800 m en direction du puy Marcoux. Tourner à gauche dans un chemin encadré d'arbres pour rejoindre une route qu'il faut suivre sur la gauche en direction d'une maison isolée. Prendre le chemin sur la droite qui monte et contourne la maison. En bordure droite du chemin, un petit menhir et un peu plus loin, une croix en pierre méritent un petit aller-retour. Ce chemin débouche sur la RD 941 dans le bourg du Nouhaud, suivre à gauche pour revenir au parking.






Rando Millevaches
NATURE EN LIMOUSIN

Sur votre chemin...



-  La forêt d'Espagne (A)
-  L'ail des ours (C)
-  Croix de la Demoiselle (E)
-  Le menhir des Clides (G)

-  La Vige (B)
-  Le Moulin de Montboucher (D)
-  L'église de Saint Amand Jartoudeix (F)



Rando Millevaches
NATURE EN LIMOUSIN

27 juil. 2024 • Circuit pédestre N°63 : "Sentier "Histoire et Patrimoine" •

Toutes les infos pratiques

Recommandations

D'une difficulté moyenne, ce sentier s'adresse à tout public un peu sportif, équipé au minimum de bonnes chaussures de randonnée et de vêtements adaptés. Attention lors de la traversée de la RD 941.

Comment venir ?

Accès routier

D941 depuis Bourganeuf (14 km)

Parking conseillé

Parking route D941, Le Nouhaud

Lieux de renseignement

Bureau d'information touristique de Bourganeuf

Place du Champ de Foire, 23400
Bourganeuf

bourganeuf@tourisme-creuse-
sudouest.com

Tel : 05 55 64 12 20

[http://www.tourisme-creuse-
sudouest.com](http://www.tourisme-creuse-sudouest.com)



Rando Millevaches
NATURE EN LIMOUSIN

Sur votre chemin...



🌲 La forêt d'Epagne (A)

La forêt d'Epagne est remarquable pour la nature de son sol. Le massif est situé sur un affleurement de roches basiques alors que les roches alentours sont de nature acide. Ces roches (*gabbro*) sont ici associées à d'autres roches nommées éclogites.

En découle un biotope unique en Limousin. On y trouve une mosaïque d'habitats forestiers : forêts alluviales, hêtraies à houx, forêts d'éboulis.

Sont également remarquables certaines espèces : Grand Murin, Barbastrelle, loutre Chabot, Lamproie de Planeret lucane cerf-volant.

Crédit photo : ©OTCSO



🌊 La Vigie (B)

La Vigie, rivière pleine de vie, traversant le site protégé de la forêt d'Epagne, sur les communes de Sauviat sur Vigie et de Saint Pierre Chérignat.

La Vigie prend naissance sur le territoire de Saint Junien la Brégère, à 536 m d'altitude.

La Vigie sillonne sur une longueur de 27,9 kilomètres, cette partie du plateau de Millevaches située dans le département de la Creuse. Elle se jette dans le Thaurion à Saint Martin Sainte Catherine, à une quinzaine de kilomètres à l'ouest de la ville de Bourgneuf.

Crédit photo : bsavarypro



🌿 L'ail des ours (C)

L'ail des ours, ou ail sauvage, est utilisé depuis l'Antiquité pour ses nombreuses vertus médicinales. Il a des principes actifs identiques à ceux de l'ail commun mais à des concentrations supérieures.

Crédit photo : OTCSO



Rando Millevaches
NATURE EN LIMOUSIN



Le Moulin de Montboucher (D)

Bâtiment du 19ème siècle, ce moulin associé à un étang est aujourd'hui loué comme gîte de pêche.

Crédit photo : ©OTCSO



Croix de la Demoiselle (E)

Croix de granite installée au sommet du puy par les habitants du Nouhaud, en 1850, pour remercier de la naissance d'une jeune fille attendue.

Crédit photo : bsavarypro



L'église de Saint Amand Jartoudeix (F)

Bâtie au 13e siècle pour célébrer Saint Roch, elle a été agrandie et fortifiée aux 15e et 16e siècles.

Crédit photo : ©OTCSO



Le menhir des Clides (G)

Il figure sur le plan cadastral de 1830 sous la dénomination de "Pierre de l'ancienne justice". A l'époque, la parcelle des Clides était encore exploitée. Il est à noter qu'au 15 mai, le soleil se lève très exactement dans le prolongement de l'axe horizontal du menhir.

Crédit photo : ©OTCSO



Rando Millevaches
NATURE EN LIMOUSIN