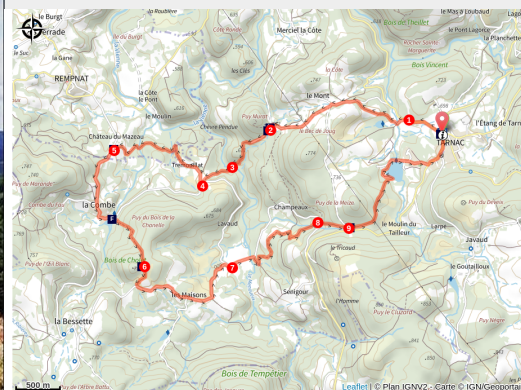


Histoire et Patrimoine

Plateau de Millevaches - Tarnac



(j.luce)



Un parcours jalonné des nombreuses manifestations du passage de l'Homme au fil du temps, et s'inscrivant aujourd'hui dans le patrimoine local.

Partir à la découverte des vestiges d'un château, déambuler entre les anciennes maisons de granit, atteindre un sommet pour en admirer le point de vue, ou encore s'immiscer au cœur du secret des rochers façonnés par l'eau, tels sont les péripéties dont regorge ce parcours.

Infos pratiques

Pratique : VTT

Durée : 1 h 30

Longueur : 13.1 km

Dénivelé positif : 494 m

Difficulté : Difficile

Type : Boucle

Thèmes : Curiosités géologiques,
Patrimoine et architecture,
Paysage

Itinéraire

Départ : Place de l'Eglise, Tarnac

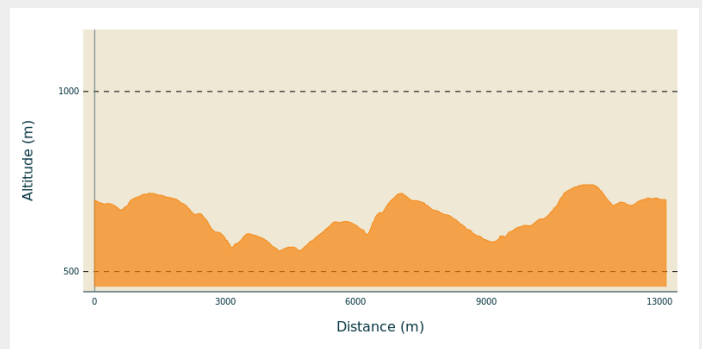
Arrivée : Place de l'Eglise, Tarnac

Balisage : ➤ VTT

Communes : 1. Tarnac

2. Rempnat

Profil altimétrique



Altitude min 558 m Altitude max 741 m

1. A la croix, prendre à gauche. Après la station d'épuration, tourner à droite ; le chemin monte et rejoint la route.
2. La piste passe au pied du Puy Murat et sa courte ascension permet de découvrir la vallée de la Vienne et les vestiges du château.
3. Franchir le Menoueix et remonter jusqu'à la route qu'il faut emprunter à droite sur 20 m.
4. Prendre la petite route à droite vers Trémouillat. Au niveau de la grange, emprunter le chemin qui part à droite ; il descend dans le bois, franchit deux ruisseaux et remonte jusqu'au Mazeau.
5. Prendre la route à gauche (ou à droite pour le château du Mazeau) pour rejoindre le village de Lacombe. Traverser le hameau tout droit et descendre jusqu'aux étangs. Dans le virage après l'étang, emprunter le petit chemin qui monte. (Le moulin restauré de Lacombe se trouve en contrebas du second étang.)
6. A un carrefour de sentiers au sommet sur un replat, possibilité de rejoindre « les rochers à cupules » et « l'abri sous roche du bois de Cholet », en prenant à droite sur 100 m. Le chemin de gauche descend jusqu'à la route qu'il faut suivre, à gauche. Traverser le hameau des Maisons et continuer jusqu'au pont sur le Menoueix.
7. 20 m après ce pont, monter à droite par un chemin en sous-bois (balisage) ; le chemin longe une prairie par le haut. Au bout du chemin, prendre à droite, puis à gauche au carrefour suivant pour grimper vers la route.
8. Emprunter la route à droite sur 50 m. (Partie hors circuit non balisée de 45 m : suivre la route sur 100 m pour trouver la piste qui monte au Puy Senigour et sa table d'orientation). Suivre la piste à gauche, puis tourner immédiatement à droite pour monter dans le sous-bois.
9. Tout droit au carrefour de pistes suivant, descendre au bord du plan d'eau pour le contourner par la gauche et rejoindre le bourg de Tarnac.












Rando Millevaches
NATURE EN LIMOUSIN

17 mai 2025 • Histoire et Patrimoine •

Sur votre chemin...



-  La Fontaine Saint-Georges (A)
-  Le Puy Murat (C)
-  Le Château du Mazeau (E)
-  Les Rochers à Cupules (G)
-  Le Puy Senigour (I)
-  La vallée de la Vienne (B)
-  Les vestiges du Château (D)
-  Le Moulin de Lacombe (F)
-  L'abri-sous-roche du bois de Cholet (H)



Rando Millevaches
NATURE EN LIMOUSIN

17 mai 2025 • Histoire et Patrimoine •

Toutes les infos pratiques

i Chiens de protection (itinéraire VTT)

PRUDENCE : Chiens de protection des troupeaux

Ces chiens sont là pour protéger les troupeaux, il est conseillé d'adopter un comportement adapté lors de votre rencontre avec eux.

Nous vous invitons à consulter la page [En savoir plus](#) pour plus d'informations.



! Recommandations

Suivre le balisage VTT. Parcours sportif et aux passages difficiles.
Empruntez uniquement les chemins balisés et respectez le sens des itinéraires.
Soyez prudent, si vous partez seul, informez votre entourage de votre itinéraire.
Ne surestimez pas votre niveau, prendre du matériel adapté et en bon état.
Respectez la nature et les propriétés privées.
En cas d'accident, appelez les secours 18 ou 15 ou 112.

Comment venir ?



Rando Millevaches
NATURE EN LIMOUSIN

17 mai 2025 • Histoire et Patrimoine •

Transports

A 30 km de Treignac, prendre la D940. Puis, prendre à droite sur Bugeat, la D979. Enfin, prendre à nouveau à droite sur Toy Viam, la D160.

Accès routier

A 30 km de Treignac, prendre la D940. Puis, prendre à droite sur Bugeat, la D979. Enfin, prendre à nouveau à droite sur Toy Viam, la D160.

Parking conseillé

Place de l'Eglise, Tarnac

Lieux de renseignement

Mairie de Tarnac

Place de l'Eglise, 191770 Tarnac

Tel : 05 55 95 53 01

Office de Tourisme Vézère Monédières Millesources

accueil@terresdecorreze.com

Tel : 05 55 98 15 04

<http://www.terresdecorreze.com>



Rando Millevaches
NATURE EN LIMOUSIN

17 mai 2025 • Histoire et Patrimoine •

Sur votre chemin...



La Fontaine Saint-Georges (A)

La fontaine se trouve derrière l'église: autrefois point d'eau potable du bourg, abreuvoir et lavoir, elle est placée sous la protection de Saint-Georges. Elle est à l'image de nombreuses fontaines christianisées du Limousin, un saint leur est dédié, conférant ainsi à cette eau des vertus de guérison.

Crédit photo : JF.Caillaud - ARHA



La vallée de la Vienne (B)

Lorsqu'elle passe à proximité de Tarnac, la vallée de la Vienne est très encaissée et donne l'impression de traverser la montagne. Traversant les 3 départements, la Vienne prend ses sources au cœur du Parc Naturel Régional de Millevaches en Limousin, sur Saint-Setiers et Millevaches et s'écoule d'Est en Ouest, vers Limoges, puis au-delà. La haute vallée de la Vienne est aujourd'hui reconnue comme un écosystème d'intérêt majeur de par les milieux et les espèces que l'on y rencontre. Elle est également inscrite au réseau de sites Natura 2000.

Crédit photo : Office de tourisme V2M



Le Puy Murat (C)

Point de vue au sommet du Puy-Murat où se trouvent les ruines, à peine visibles, d'une forteresse médiévale ; le donjon de Murat. Le site du Puy Murat est inscrit aux monuments historiques depuis le 1er février 1993.

Crédit photo : C.Quiroga



Rando Millevaches
NATURE EN LIMOUSIN

17 mai 2025 • Histoire et Patrimoine •



Les vestiges du Château (D)

De moins en moins visibles, en raison de la végétation, elles comportent, selon une enceinte circulaire de 80 m de diamètre, les traces des substructures du mur d'enceinte et des bâtiments divers qui y étaient accolés. Au centre, se dresse encore à 4 ou 5 m de hauteur, un donjon circulaire de 13 m de diamètre dont les murs mesuraient 1,35 m d'épaisseur. Cette forteresse construite vers le XIIIe siècle appartenait aux seigneurs de Murat vassaux des vicomtes de Comborn. Elle fut abandonnée au profit du château de Tarnac construit au début du XVIIe siècle.

Crédit photo : C. Quiroga



Le Château du Mazeau (E)

Le château du Mazeau se situe à peine à un kilomètre à l'est du bourg de Rempnat. Il fut bâti au XVIe siècle. Son architecture est typique des maisons fortes de la Renaissance. Il était autrefois entouré d'un fossé et de jardins aujourd'hui disparus. Il reste aux alentours quelques dépendances dont un grand four à pain qui devait également servir de pigeonnier. Le château en lui-même se présente sous la forme d'un grand manoir, doté de petites tourelles d'angle, de décors en forme de coquilles Saint-Jacques surmontant la porte et les fenêtres au-dessus. Le toit est unique en son genre et possède une grande charpente en forme de bateau renversé. Autrefois, un riche mobilier du XVIe siècle était présent, mais il fut brûlé par des troupes allemandes pendant la Seconde Guerre mondiale.

Crédit photo : C. Quiroga



Le Moulin de Lacombe (F)

Aperçu sur l'étang qui alimente ce moulin restauré, dont on aperçoit le toit.

Crédit photo : Office de tourisme V2M



Rando Millevaches
NATURE EN LIMOUSIN

17 mai 2025 • Histoire et Patrimoine •



🌀 Les Rochers à Cupules (G)

Le mot "cupule", issu du latin « cupula » (petite coupe) désigne un creux circulaire de petite dimension pratiqué dans la roche. L'origine des cupules soulève assurément plein de questions. L'explication communément avancée pour expliquer la formation d'une "cupule naturelle" est la suivante : une petite dépression dans la roche permet à un peu d'eau de pluie de s'accumuler. L'alternance gel-dégel commence ensuite son travail : le froid fait geler l'eau en augmentant son volume, ce qui dégrade un peu les bords de la cavité. Au dégel, les résidus tombent au fond, et au regel un nouveau cycle commence, agrandissant ainsi la cavité tout en expliquant sa forme régulière.

Crédit photo : C. Quiroga



🌀 L'abri-sous-roche du bois de Cholet (H)

Un abri-sous-roche est une cavité peu profonde s'enfonçant dans une paroi rocheuse. On ne sait pas s'il est né de la main de l'Homme ou s'il s'agit d'un phénomène naturel. Quoi qu'il en soit, il servait aux bergers et aux maquisards lors de la Seconde Guerre Mondiale.

Crédit photo : Office de tourisme V2M



☀️ Le Puy Senigour (I)

Point culminant de la commune de Tarnac, le Puy de Senigour possède une table d'orientation qui permet une vue à 360° ainsi que la localisation de tous les paysages et lieux alentours.

Crédit photo : C. Quiroga