

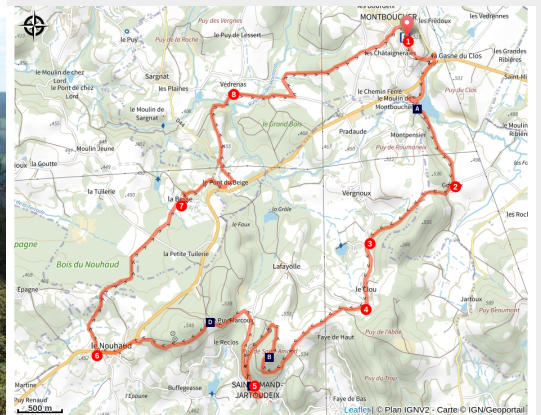
# Circuit pédestre N°63 : "Sentier "Histoire et Patrimoine" - Variante Est



Sud Creuse – Aubusson – lac de Vassivière – Montboucher



Panorama sur le paysage de Creuse (©OTCSO)



*Ce sentier vous invite à découvrir  
l'ouest du territoire Creuse Sud-Ouest,  
qui regorge de trésors cachés.*

Une demi journée pour vous découvrir des lieux où ont été mis à jour des vestiges préhistoriques, gallo-romains et médiévaux, le patrimoine bâti des temps modernes et contemporains, mais aussi un patrimoine naturel et paysager remarquables.

## Infos pratiques

Pratique : Pédestre

Durée : 4 h 45

Longueur : 18.4 km

Dénivelé positif : 463 m

Difficulté : Moyen

Type : Aller-retour

Thèmes : Faune et flore, Histoire, Patrimoine et architecture

# Itinéraire

**Départ** : Parking de l'église, Montboucher

**Arrivée** : Parking de l'église, Montboucher

**Balisage** : — Balisage jaune

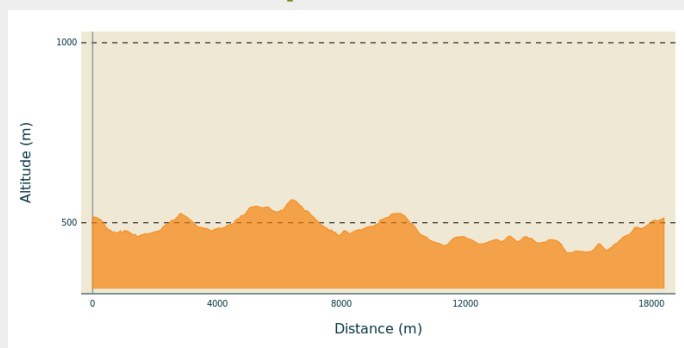
**Communes** : 1. Montboucher

2. Saint-Amand-Jartoudeix

3. Sauviat-sur-Vige

4. Saint-Pierre-Chérignat

## Profil altimétrique



Altitude min 417 m Altitude max 565 m

1. Passer devant l'église en direction du cimetière en restant sur la route principale. Avant d'atteindre le cimetière (détour conseillé), tourner à gauche dans un chemin qui descend vers la D36. A la route, bifurquer à droite et la suivre jusqu'au croisement avec la D941. Au carrefour, suivre la D941 prudemment sur la droite sur 300 m et la traverser pour prendre la route de gauche en direction du moulin de Montboucher (attention à la circulation !). 300 m plus loin, tourner à droite sur la voie sans issue menant au moulin, passer devant celui-ci et continuer sur le chemin bordant la droite de l'étang jusqu'au village de Gorceix.
2. A la croix en métal de Gorceix, prendre le chemin qui monte sur la droite et quelques mètres plus loin, un autre chemin à droite jusqu'au bourg du Clou.
3. Arrivé à la route, la suivre sur la gauche et traverser le village.
4. A sa sortie, prendre le premier sentier sur la gauche qui monte, laisser un chemin sur la gauche et continuer tout droit à travers les champs. Après un virage sur la gauche, tourner à droite sur un chemin forestier. Au carrefour de trois chemins, prendre celui de droite qui monte au sommet du puy de Saint-Amand-Jartoudeix, laisser un chemin sur la gauche pour atteindre une croix et un point de vue imprenable sur la commune. Continuer tout droit le chemin qui fait le tour du puy, laisser un chemin sur la droite au niveau d'un réservoir d'eau, puis un chemin sur la gauche et enfin un dernier chemin sur la droite.
5. Arrivé à la route, bifurquer sur la route de gauche qui monte vers le bourg, laisser une route sur la gauche, descendre vers la route principale. Une fois atteinte, l'emprunter à droite jusqu'à l'église et son cimetière, passer devant en bifurquant sur la droite et retourner en bas du puy. Suivre la route principale sur la gauche sur 800 m en direction du puy Marcoux. Tourner à gauche dans un chemin encadré d'arbres pour rejoindre une route qu'il faut suivre sur la gauche en direction d'une maison isolée. Prendre le chemin sur la droite qui monte et contourne la maison. En bordure droite du chemin, un petit menhir et un peu plus loin, une croix en pierre méritant un petit aller-retour. Ce chemin débouche sur la D941 dans le bourg du Nouhaud, la suivre à gauche sur 500 m et passer devant le parking.
6. Après le parking, prendre le chemin à droite pour atteindre le bois du Nouhaud. Continuer tout droit, traverser la route, puis prendre le chemin tout droit vers La Besse. Entrer dans le village, prendre la route de droite, puis le chemin qui descend à gauche puis, après 200 m, prendre le chemin à droite.



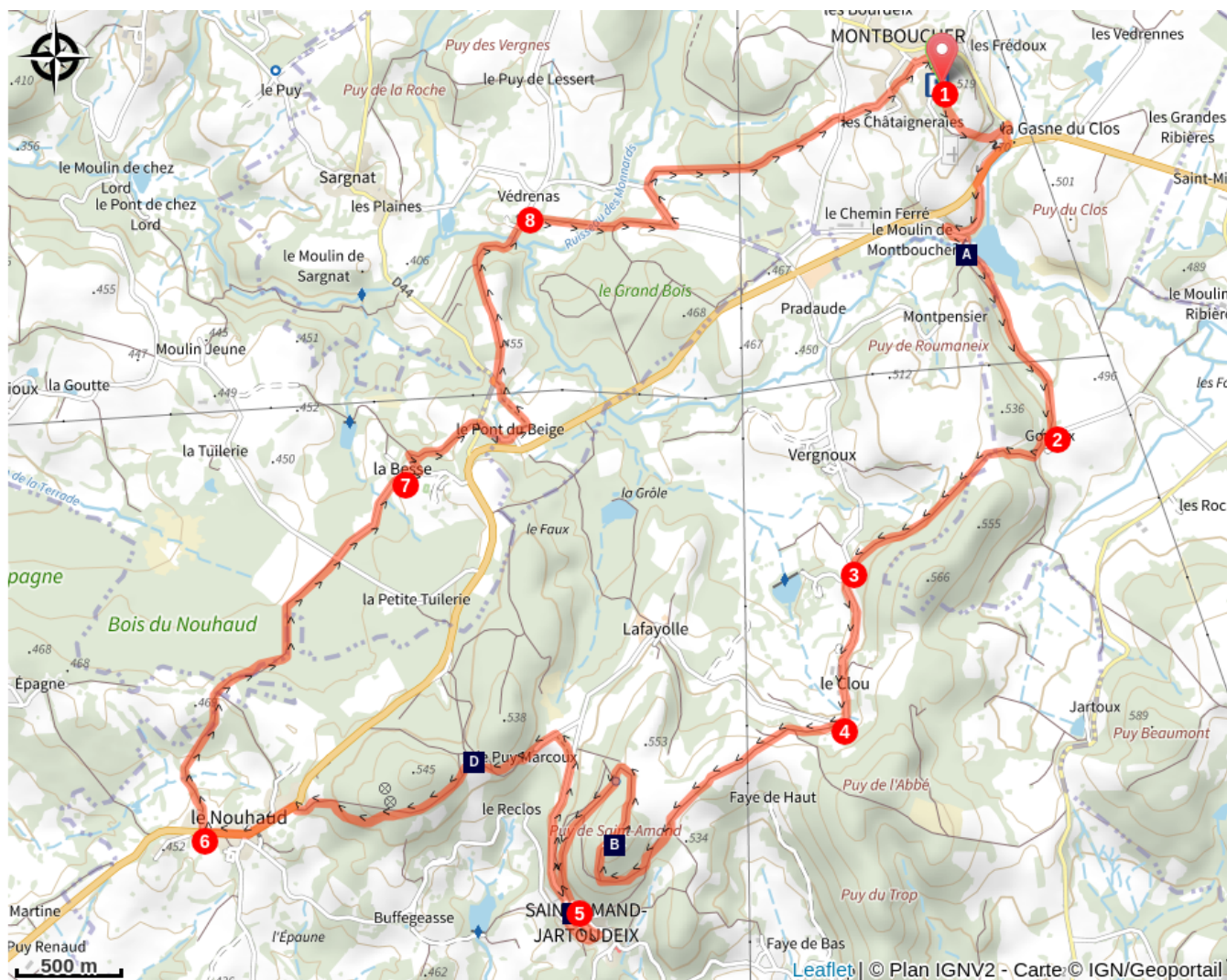
Rando Millevaches  
NATURE EN LIMOUSIN



7. Prendre la route en face située sur la droite de la maison, poursuivre en contournant la seconde ferme. Lorsque la route fait un angle droit à droite, la quitter pour emprunter le chemin tout droit le long d'une grande clôture, puis, quelques mètres plus loin, prendre à gauche le chemin qui longe une prairie puis traverse un boisement. A la sortie de ce bois, bifurquer sur la droite sur le chemin agricole qui monte dans les prairies, puis redescend dans un bois. Traverser la rivière de la Béraude à l'aide d'une passerelle en bois puis monter vers le château privé de Védrenas.
8. En face de l'entrée du château, prendre l'allée sur la droite, la suivre jusqu'à la route. L'emprunter sur la gauche sur 200 m, puis prendre le premier chemin à droite qui mène vers Montboucher. Traverser la route tout droit vers le lotissement. En haut de cette route, dans le virage en angle droit, un chemin enherbé borde les jardins et retombe sur la route. Prendre à droite vers le centre bourg puis encore à droite en direction de l'église.





*Rando Millevaches*  
NATURE EN LIMOUSIN

# Sur votre chemin...



-  Le Moulin de Montboucher (A)
-  L'église de Saint Amand Jartoudeix (C)

-  Croix de la Demoiselle (B)
-  Le menhir des Clides (D)



Rando Millevaches  
NATURE EN LIMOUSIN

27 juil. 2024 • Circuit pédestre N°63 : "Sentier "Histoire et Patrimoine" - Variante Est •

# Toutes les infos pratiques

## **Recommandations**

D'une difficulté moyenne, ce sentier s'adresse à tout public un peu sportif, équipé au minimum de bonnes chaussures de randonnée et de vêtements adaptés.

## **Comment venir ?**

Accès routier

A 8 km de Bourganeuf, suivre la D941.

Parking conseillé

Parking de l'église, Montboucher

## **Lieux de renseignement**

### **Bureau d'information touristique de Bourganeuf**

Place du Champ de Foire, 23400  
Bourganeuf

bourganeuf@tourisme-creuse-  
sudouest.com

Tel : 05 55 64 12 20

[http://www.tourisme-creuse-  
sudouest.com](http://www.tourisme-creuse-<br/>sudouest.com)



*Rando Millevaches*  
NATURE EN LIMOUSIN

# Sur votre chemin...

---



## Le Moulin de Montboucher (A)

Bâtiment du 19ème siècle, ce moulin associé à un étang est aujourd'hui loué comme gîte de pêche.

Crédit photo : ©OTCSO

---



## Croix de la Demoiselle (B)

Croix de granite installée au sommet du puy par les habitants du Nouhaud, en 1850, pour remercier de la naissance d'une jeune fille attendue.

Crédit photo : bsavarypro

---



## L'église de Saint Amand Jartoudeix (C)

Bâtie au 13e siècle pour célébrer Saint Roch, elle a été agrandie et fortifiée aux 15e et 16e siècles.

Crédit photo : ©OTCSO

---



## Le menhir des Clides (D)

Il figure sur le plan cadastral de 1830 sous la dénomination de "Pierre de l'ancienne justice". A l'époque, la parcelle des Clides était encore exploitée. Il est à noter qu'au 15 mai, le soleil se lève très exactement dans le prolongement de l'axe horizontal du menhir.

Crédit photo : ©OTCSO

---



Rando Millevaches  
NATURE EN LIMOUSIN