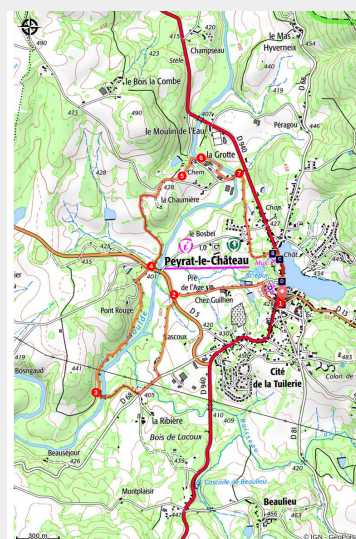


Circuit de Peyrat-le-Château

Parc de Millevaches en Limousin



Peyrat Le Château (Eric_Roger)



Ce petit bourg au passé gallo-romain et au patrimoine architectural exceptionnel vous dévoilera bien des surprises.

Découverte de l'histoire de Peyrat-le-Château guidé par l'omniprésence de l'eau, l'étang du bourg, la rivière de la Maulde, enrichi de son patrimoine bâti, ses lavoirs et moulins sans oublier sa Tour Carrée qui vous dévoilera son passé.

Infos pratiques

Pratique : Pédestre

Durée : 2 h

Longueur : 6.2 km

Dénivelé positif : 100 m

Difficulté : Moyen

Type : Boucle

Thèmes : Lacs et rivières,
Patrimoine et architecture

Accessibilité : VTT

Itinéraire

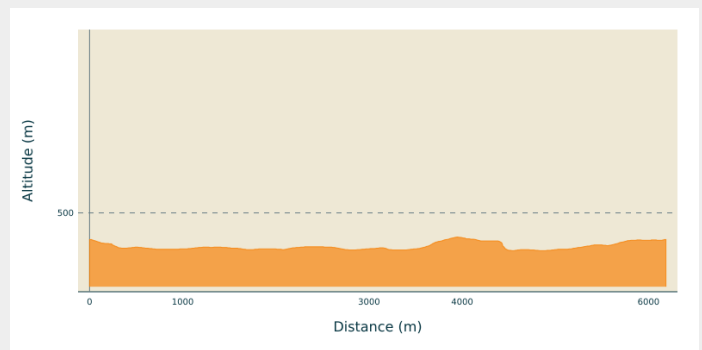
Départ : Place du Champ de Foire,
Peyrat-le-Château

Arrivée : Place du Champ de Foire,
Peyrat-le-Château

Balisage : — Balisage jaune

Communes : 1. Peyrat-le-Château

Profil altimétrique



Altitude min 395 m Altitude max 433 m

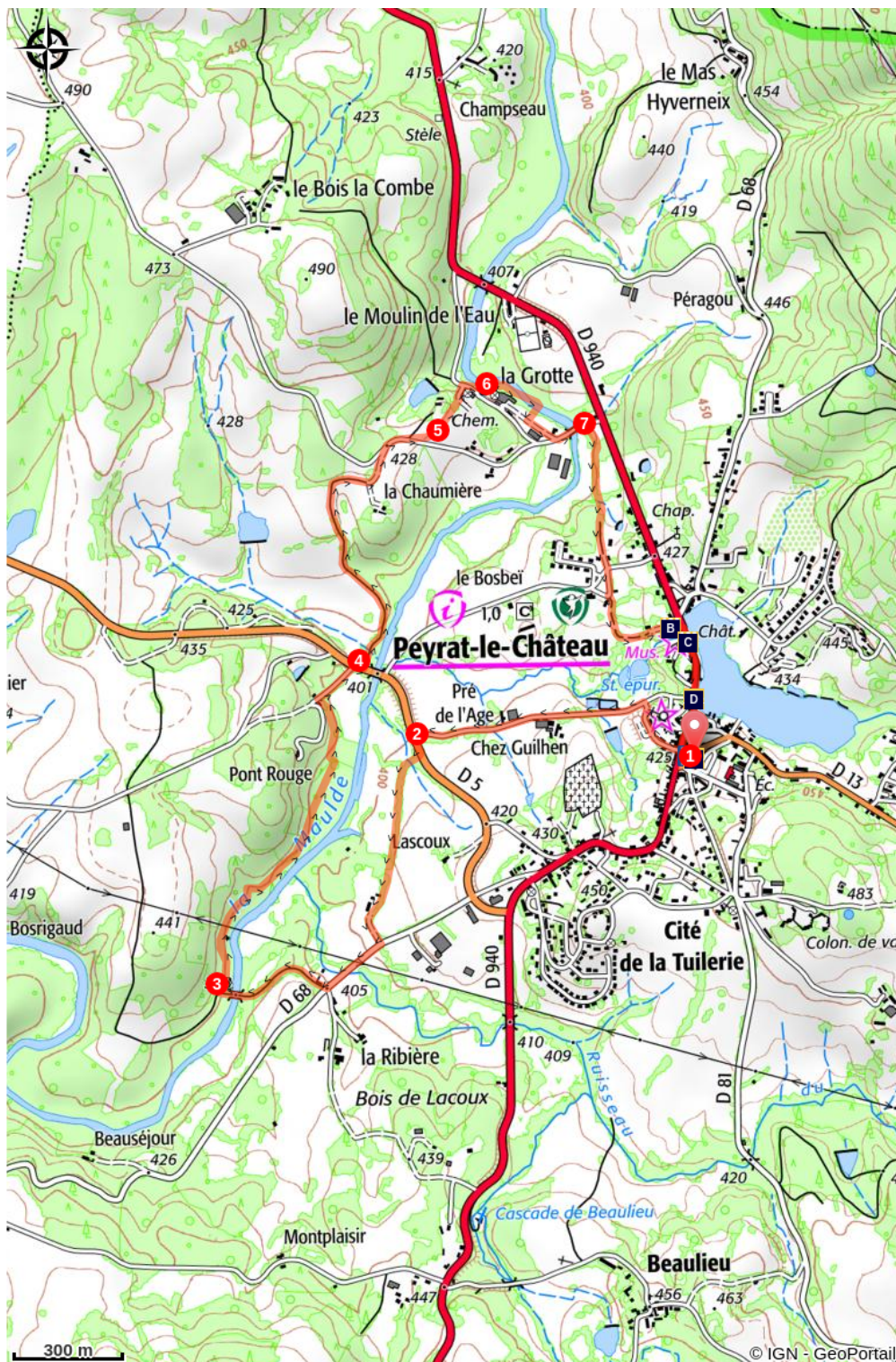
1. De la grande place de Peyrat-le-Château, traverser la D940 et prendre une petite route derrière la pharmacie. Au croisement, prendre à gauche et arriver sur la D5 qui conduit à Saint-Léonard-de-Noblat.
2. Se diriger à gauche et emprunter le premier chemin sur la droite. Longer une habitation et arriver à un croisement. Prendre à droite sur une petite route et, après 200m, tourner à droite. Passer le pont de Grelinty.
3. Bifurquer à droite dans un petit sentier. Le chemin se poursuit le long de la Maulde et s'enfonce dans la fraîcheur d'un bois. Découvrir la flore caractéristique de ce milieu marécageux (carex, molinies...). Déboucher sur une petite route, la prendre à droite et arriver sur la D5.
4. Prendre à droite et tout de suite à gauche dans un chemin longeant la Maulde. Continuer toujours sur le même chemin, prendre une piste sur la gauche et une petite route à droite.
5. Emprunter une piste à gauche, descendre, atteindre une route ; la prendre à droite et tourner tout de suite à gauche dans une ruelle avant la Maison des Moulins.
6. Possibilité de rentrer dans un bâtiment ouvert au public et voir les meules de l'ancien moulin à papier. Passer sur une passerelle afin d'atteindre une petite île sur la Maulde. La traverser et emprunter une autre passerelle . Prendre à gauche sur la route et encore à gauche au croisement. Franchir le pont sur la Maulde.
7. Tourner tout de suite à droite dans un petit sentier en sous- bois parallèle à la route de Peyrat-le-Château. Traverser une route, continuer tout droit. Dans un virage, prendre le chemin à gauche et arriver au pied de la Tour.







Rando Millevaches
NATURE EN LIMOUSIN

13 déc. 2025 • Circuit de Peyrat-le-Château •

Sur votre chemin...



-  Fontaine (A)
-  Tour Carrée (C)

-  Moulin de la Tour (B)
-  Etang de Peyrat le Château (D)



Rando Millevaches
NATURE EN LIMOUSIN

13 déc. 2025 • Circuit de Peyrat-le-Château •

Toutes les infos pratiques

Recommandations

Etape 2:

> Possibilité de raccourci en prenant à droite sur la D 5.

Etape 6:

> Prudence, passerelle dégradée, défectueuse.

Comment venir ?

Accès routier

Depuis Limoges, direction Eymoutiers (D979), puis Peyrat-le-Château (D940).

Parking conseillé

Place du Champ de Foire, Peyrat-le-Château

Accessibilité



VTT

Lieux de renseignement

Office de Tourisme Le Lac de Vassivière

Auphelle, 87470 PEYRAT LE CHATEAU

tourisme@lелacdevassiviere.com

Tel : 05 55 69 76 70

<http://www.lелacdevassiviere.com>



Rando Millevaches
NATURE EN LIMOUSIN

13 déc. 2025 • Circuit de Peyrat-le-Château •

Sur votre chemin...



Fontaine (A)

Ici se tenaient les marchés et foires aux bestiaux, sur un sol en terre battue. Au centre de la place, se tient la fontaine St Martin. Difficile à dater, elle est attestée dans un acte de 1354. Elle servait à alimenter le bourg en eau potable. Sur cette place, était également bâtie la gare de tramway, terminus de la ligne Limoges/Peyrat Le Château, qui a fonctionné de 1913 à 1949. En haut de la place, se trouve le bâtiment Mairie-Ecole (1899).

Crédit photo : OT Lac de Vassivière



Moulin de la Tour (B)

Daté du 15^e siècle, ce moulin est devenu une minoterie au 20^e siècle, alimenté par l'étang, le moulin a fonctionné jusque dans les années 1980.

Crédit photo : OT Lac de Vassivière



Tour Carrée (C)

La Tour Carrée a été édifée au X^{Ve} siècle. Elle est le seule vestige de la forteresse, qui comportait cinq tours. Dominant l'étang, elle est flanquée de murailles de quatre mètres d'épaisseur et se compose de quatre étages voutés. Elle fût l'une des cinq portes de la ville, à l'époque moyenâgeuse.

Crédit photo : OT Lac de Vassivière



Etang de Peyrat le Château (D)

Creusé dès le XV^{ème} siècle, il servait à l'époque de réserve d'eau pour les incendies, de bassin de rouissage du chanvre, et d'abreuvoir pour les animaux. C'est aujourd'hui un espace de 7,5 hectares au cœur du bourg de Peyrat le Château.

Crédit photo : OT Lac de Vassivière
