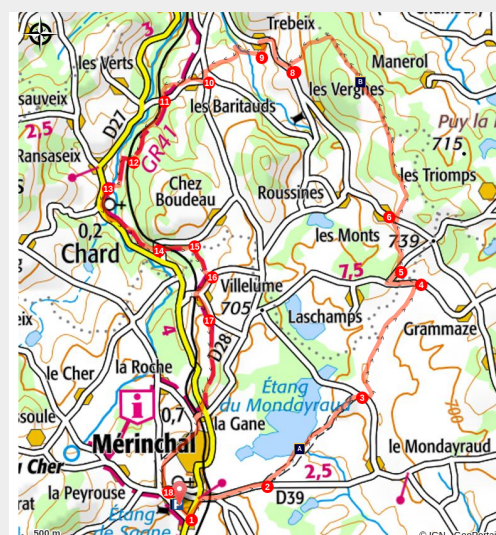


Par Monts et par Vergnes

Sud Creuse – Aubusson – lac de Vassivière – Mérinchal



Château de la Mothe (CC Marche et Combraille en Aquitaine)



De la tranquillité des étangs au panorama des chemins de crêtes, cette balade est une invitation à la découverte du pays de la source du Cher.

Depuis Mérinchal où le Cher prend sa source, cet itinéraire vous conduira sur les contreforts des Monts d'Auvergne pour découvrir des paysages caractéristiques du Sud Est de la Creuse.

Infos pratiques

Pratique : Pédestre

Durée : 4 h

Longueur : 16.3 km

Dénivelé positif : 328 m

Difficulté : Moyen

Type : Boucle

Thèmes : Paysage

Accessibilité : VTT

Itinéraire

Départ : Château de la Mothe, Mérinchal

Arrivée : Château de la Mothe, Mérinchal

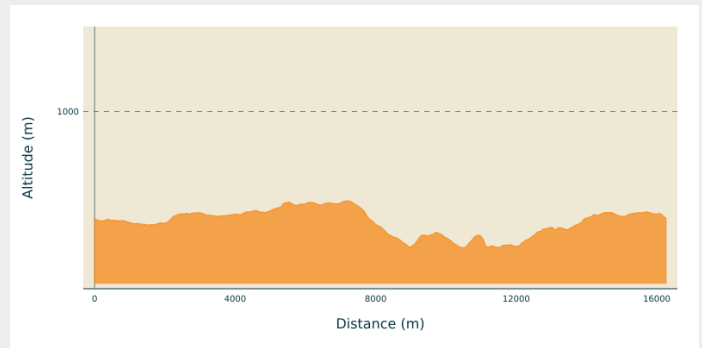
Balisage : — Balisage jaune

Communes : 1. Mérinchal

2. Chard

3. Dontreix

Profil altimétrique



Altitude min 622 m Altitude max 752 m

Point de départ : Du Château de la Mothe prendre à droite jusqu'à la D27.

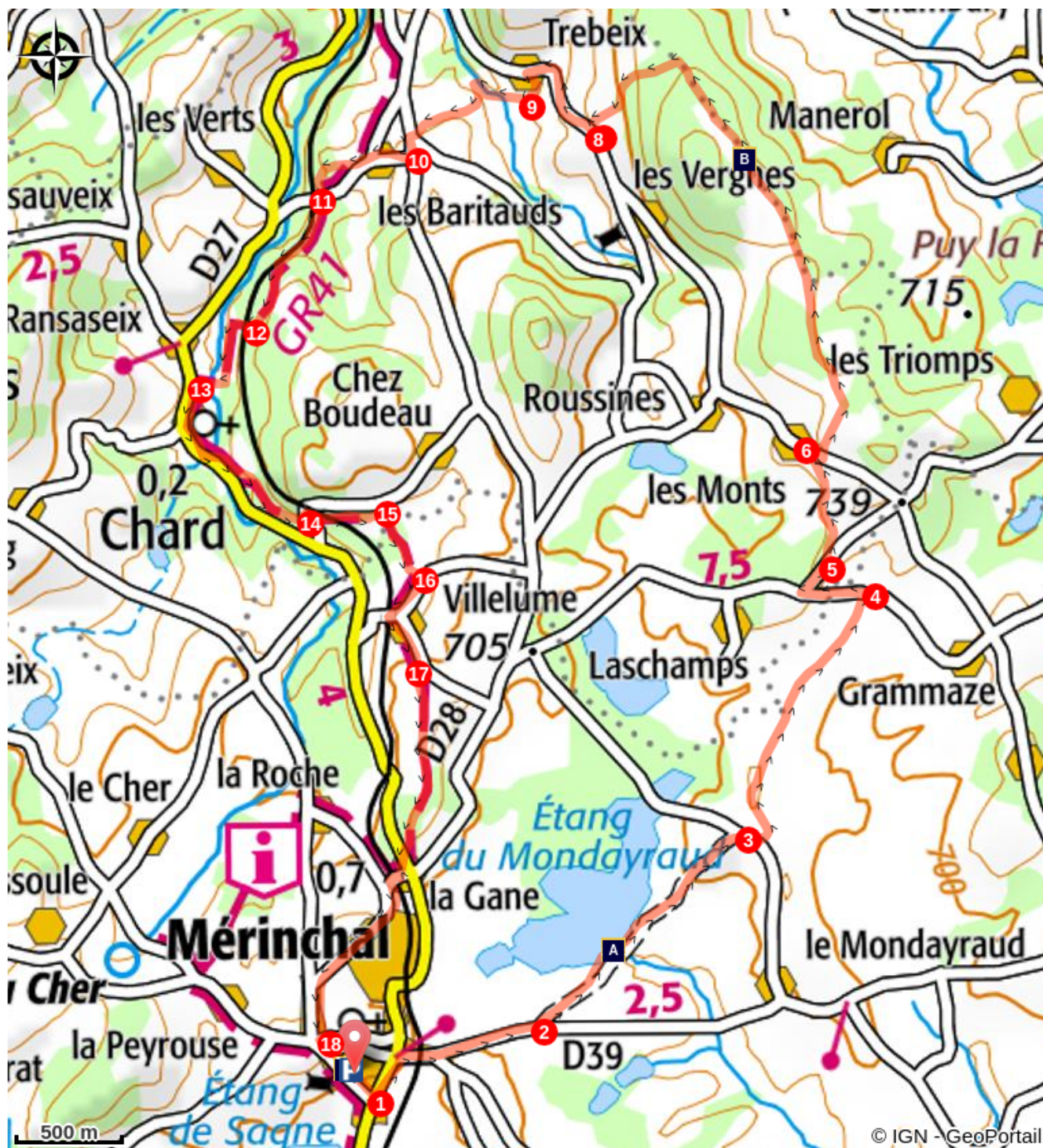
1. Suivre la D27 à gauche jusqu'à la D39, à droite (direction Montel de Gelat). Franchir le passage à niveau et continuer cette route sur 600 m.
2. Prendre un chemin à gauche vers l'étang du Mondayraud. Passer la chaussée et continuer ce chemin jusqu'au goudron.
3. Emprunter cette route à droite, puis prendre le chemin immédiatement à gauche. Après quelques mètres, tourner à gauche et continuer jusqu'à la route.
4. La prendre à gauche pour rejoindre la D28, que l'on suit à droite.
5. Prendre le premier chemin à gauche (ancienne voie romaine) surplombant le village des Monts. Le suivre sur 2,5 km jusqu'à la route.
6. A la route, prendre à droite puis la première piste sur la gauche.
7. Au goudron, possibilité de continuer à gauche sur 100 m puis prendre le deuxième chemin à droite, qui donne à voir le château des Vergnes (début du XXème).
8. A la route, prendre à droite, puis environ 350 m plus loin, prendre la première route sur la gauche.
9. Prendre le premier chemin sur la droite. Le suivre jusqu'au goudron.
10. Prendre la route à droite puis la deuxième à droite.
11. Prendre le chemin à gauche juste avant la voie ferrée.
12. Le suivre jusqu'au goudron puis suivre le chemin qui passe sous la voie ferrée jusqu'à la route.
13. Prendre sur la gauche, et après le cimetière, et prendre de nouveau à gauche le chemin qui monte jusqu'au goudron.
14. Prendre à gauche et passer la voie ferrée.
15. Prendre le chemin entre les deux hangars jusqu'à la route.
16. Prendre la route sur la droite. Traverser le village en prenant à gauche.
17. En haut de la côte, choisir le chemin en face, pour atteindre la D28. Prendre à droite, passer le pont et continuer sur Mérinchal.
18. Après l'étang prendre à gauche direction Létrade, puis la première à droite pour redescendre sur la rue du château de la Mothe.



Rando Millevaches
NATURE EN LIMOUSIN

3 juil. 2025 • Par Monts et par Vergnes •

Sur votre chemin...



Etang de Mondayraud (A)

Panorama sur le bocage (B)

Château de la Mothe (C)



Rando Millevaches
NATURE EN LIMOUSIN

3 juil. 2025 • Par Monts et par Vergnes •

Toutes les infos pratiques

Comment venir ?

Accès routier

A 16 km d'Auzances, suivre la D27 puis la D996.

Parking conseillé

Château de la Mothe, Mérinchal

Accessibilité



Lieux de renseignement

**Communauté de communes Marche
et Combrailles en Aquitaine**

Rue de l'Etang, 23700 Auzances

Tel : 05 55 67 04 99



Rando Millevaches
NATURE EN LIMOUSIN

3 juil. 2025 • Par Monts et par Vergnes •

Sur votre chemin...



🌿 Etang de Mondayraud (A)

L'étang de Mondayraud est classé ZNIEFF (Zone Naturelle d'Intérêt Ecologique Faunistique et Floristique). Ce site abrite de nombreuses espèces d'oiseaux et constitue une zone importante pour leurs migrations. Les abords de l'étang renferment des espèces floristiques remarquables. Saulaies, aulnaies et prairies humides complètent ce riche espace naturel.

Crédit photo : MCEA



🌿 Panorama sur le bocage (B)

Déjà, à la fin du XVIII^e siècle, Arthur Young est sensible aux paysages bocagers de la région : "Les collines, les vallons, les bois, les enclos, les cours d'eau, les lacs, les fermes éparses forment mille tableaux délicieux." Quant au toponyme "vergne", il peut désigner les digues de rivières faites de pierres et de fascines (amas de branchages) ou plus simplement les prairies très humides.

Crédit photo : J.Damase (Creuse Tourisme)



🏰 Château de la Mothe (C)

Le château de la Mothe a été construit au XII^e siècle. Une tour d'angle pentagonale avec escalier à vis a été rajoutée au XV^e siècle. Cette tour s'ouvre à l'extérieur par une porte ogivale. Ce château était entouré d'un fossé qui plus tard fut comblé.

Crédit photo : CC Marche et Combraille en Aquitaine



Rando Millevaches
NATURE EN LIMOUSIN

3 juil. 2025 • Par Monts et par Vergnes •