

Itinéraire

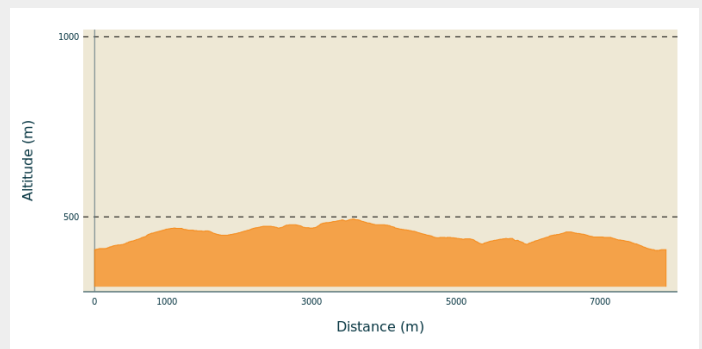
Départ : Maison de l'arbre, Chamberet

Arrivée : Maison de l'arbre, Chamberet

Balisage : — Balisage jaune

Communes : 1. Chamberet

Profil altimétrique



Altitude min 406 m Altitude max 494 m

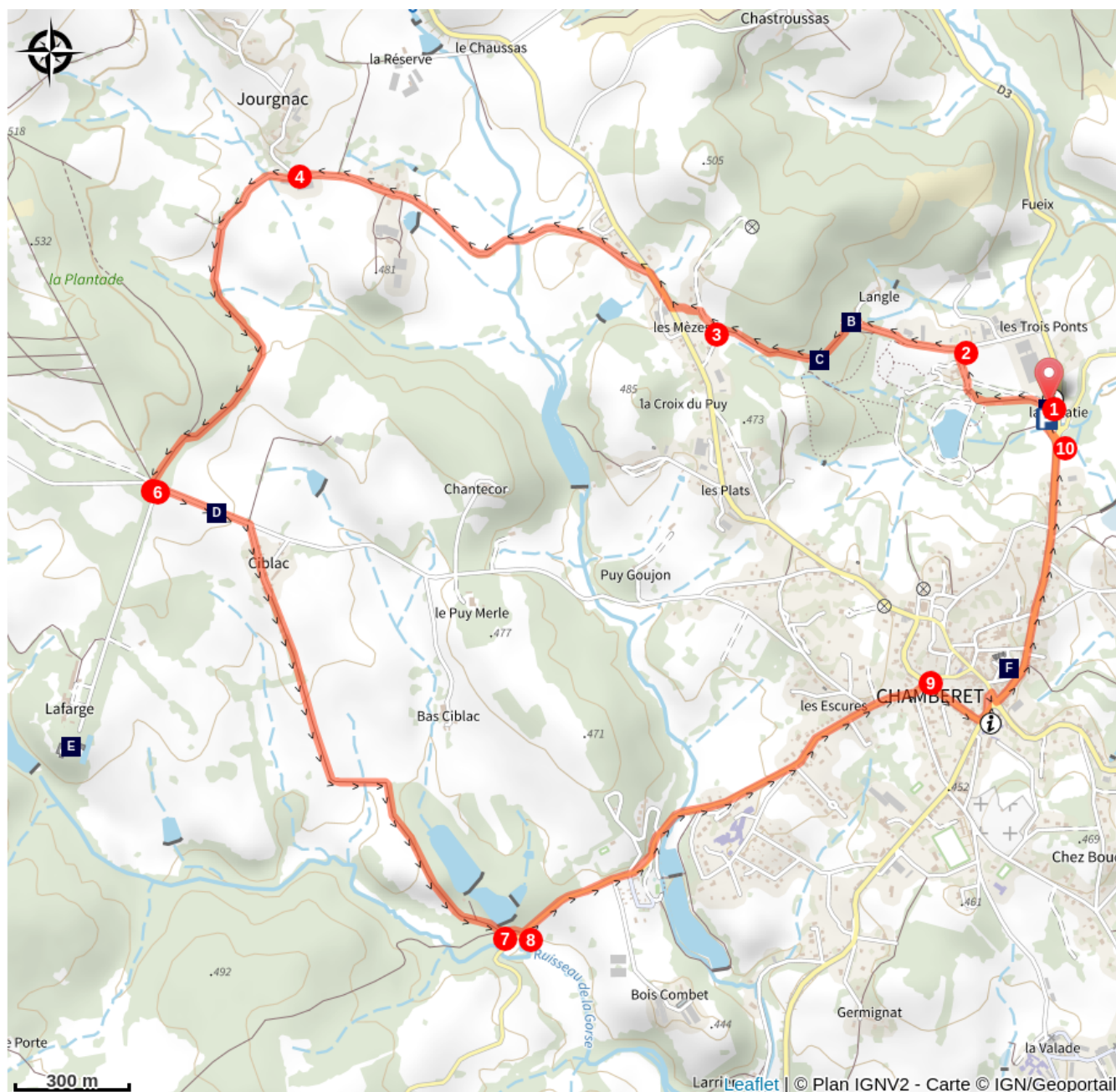
1. Traverser l'arboretum par la piste principale, puis continuer à droite jusqu'à la route.
2. Au croisement, prendre à gauche à 200 m, puis tourner à nouveau à gauche pour passer devant un ancien four.
3. Au bout du chemin, prendre à droite puis la 1ère à gauche sur 1 km jusqu'au village de Journiac (point de vue sur les Monédières).
4. Tourner à gauche et continuer sur le chemin, puis franchir un ruisseau et continuer jusqu'à un carrefour.
5. (Hors-circuit : le chemin le plus à droite conduit à la stèle Marcelle Delpaste, poétesse occitane - AR de 20min)
6. Au carrefour, prendre à gauche, puis tourner à droite dans le village de Ciblac. Continuer sur le chemin au bout du village sur plus d'1 km.
7. (Hors-circuit : A l'intersection, le chemin à droite conduit à la chapelle Saint Dulcet - AR de 25min)
8. A l'intersection, tourner à gauche et emprunter la route en direction de Chamberet. Dépasser le camping de Chalets et le parcours dans les arbres pour continuer en direction du bourg.
9. Au stop, prendre à droite puis, au carrefour suivant, tourner à gauche en direction de Limoges. Monter jusqu'au champ de foire, tourner à gauche et descendre le rue Marvent.
10. Dans le virage, prendre le chemin à gauche et rejoindre l'arboretum.



Rando Millevaches
NATURE EN LIMOUSIN

17 mai 2025 • Balade chambertoise •

Sur votre chemin...




 Maison de l'Arbre de Chamberet (A)

 Parc à daims (C)

 Château de Lafarge (E)

 Ancien Four (B)

 Massif des Monédières (D)

 Eglise de Chamberet et son trésor classé (F)



Rando Millevaches
NATURE EN LIMOUSIN

17 mai 2025 • Balade chambertoise •

Toutes les infos pratiques

i Chiens de protection (itinéraire pédestre)

PRUDENCE : Chiens de protection des troupeaux

Ces chiens sont là pour protéger les troupeaux, il est conseillé d'adopter un comportement adapté lors de votre rencontre avec eux.

Nous vous invitons à consulter la page [En savoir plus](#) pour plus d'informations.



Comment venir ?

Transports

Gare la plus proche : Lacelle (15km)

Bus : CFTA Tulle - Ligne LR6

Accès routier

En venant de Treignac ou Surdoux, par la D16.

En venant de Lacelle, par la D132.

Parking conseillé

Maison de l'arbre, Chamberet



Parc
naturel
régional
de Millevaches
en Limousin

Rando Millevaches
NATURE EN LIMOUSIN

17 mai 2025 • Balade chambertoise •

Lieux de renseignement

Mairie de Chamberet

1 Place de la Mairie, 19370 Chamberet
Tel : 05 55 98 30 12

Maison de l'arbre et de la nature (office de tourisme)

1 route de Schillingsfurst, 19370
Chamberet

maisondelarbre@orange.fr

Tel : 05 55 97 92 14

<http://www.maison-de-larbre.com>

Office de Tourisme Terres de Corrèze (Treignac)

1 place de la République, 19 260 Treignac

accueil@terresdecorreze.com

Tel : 05 55 98 15 04

<http://www.terresdecorreze.com>



Rando Millevaches
NATURE EN LIMOUSIN

17 mai 2025 • Balade chambertoise •

Sur votre chemin...



Maison de l'Arbre de Chamberet (A)

Créée en 1999 à l'initiative du Docteur Nicaud, maire de Chamberet de 1965 à 2001, la Maison de l'Arbre est située à l'entrée de l'arboretum de Chamberet.

Il est possible d'y découvrir le monde des abeilles, la faune & la flore de nos forêts, la fabrication du cidre et la transformation de la pomme, la fabrication des sabots en bois, etc. L'arboretum, quant à lui, s'étend sur 18 hectares de nature, et est composé de plus de 100 variétés d'essences indigènes et exotiques mais aussi d'un fruticetum de 76 variétés de pommes. Il permet également l'observation d'oiseaux près de la mare pédagogique, de rencontrer des daims autour des pêcheries napoléoniennes ou encore de visiter le jardin animalier et le jardin des senteurs.

Crédit photo : L.Léonard - OT Terres de Corrèze



Ancien Four (B)

Ce four à pain, dit « de l'Angle », date de la seconde moitié du XIXème siècle et porte probablement son nom en raison de son emplacement ; à la convergence de deux chemins : un chemin en creux sur lequel s'ouvre le four à pain (mur gouttereau sud) et une voirie, probablement plus récente, passant à l'arrière du four. C'était le fournier qui avait en charge son utilisation et les villageois lui apportaient leurs pains à cuire, les jours de cuisson. C'est sous le règne de Saint-Louis, au XIIIème siècle, que les fourniers de villes reçurent le titre de boulangers.

Crédit photo : OT Vézère-Monédières-Millesources



Parc à daims (C)

Le daim européen (*Dama dama*) est un mammifère artiodactyle ruminant de la famille des cervidés. Le daim est un animal de taille moyenne. Seul le mâle porte des bois plats (palmures), qui tombent chaque année en avril/mai. L'ouïe et l'odorat du daim sont complétés par une vue diurne exceptionnelle, la vue nocturne étant bien moindre. On peut déterminer l'âge d'un daim par l'usure de ses molaires.

Crédit photo : Mairie Chamberet



Rando Millevaches
NATURE EN LIMOUSIN

17 mai 2025 • Balade chambertoise •



Massif des Monédières (D)

Vaste d'environ 60 km², le massif des Monédières est l'une des sept entités paysagères rattachées au Parc Naturel Régional de Millevaches en Limousin. Ce territoire granitique préservé est situé sur les contreforts du Massif central, au sud-ouest du fameux plateau de Millevaches. Ses landes sèches sont classées en zone Natura 2000, synonyme de site exceptionnel pour sa flore et sa faune.

Crédit photo : OT Vézère-Monédières-Millesources



Château de Lafarge (E)

La famille de Boisse posséda le château de La Farge du Moyen-âge jusqu'à la Révolution. Le chevalier croisé André de Boisse acquit en 1237 une rente sur les terres de Lafarge. Le dernier seigneur ayant habité La Farge est le marquis Stanislas de Boisse qui émigra en 1881. En 1881, M. Talamon, négociant à Paris, achète et restaure le domaine. Pour le jardin il fit appel à Edouard André, célèbre paysagiste.

Crédit photo : Mairie Chamberet



Eglise de Chamberet et son trésor classé (F)

L'église a été construite de 1121 à 1137 par les moines d'Uzerche avec le concours des Comborn. Dédiée à Saint Dulcet, dont le corps fut transféré en Limousin pour y être enseveli, l'édifice a subi de nombreuses transformations à la suite de plusieurs incendies (1590, 1818, 1881). Le clocher fut reconstruit en 1660. Un trésor a été aménagé sous son clocher. Parmi les 3 châsses-reliquaires médiévales présentées, la grande châsse de St Dulcet est la plus remarquable. C'est un véritable témoignage des savoir-faire des émailleurs et orfèvres limousins du XIII^{ème} siècle. A côté du portail, une pierre tombale médiévale est dressée telle une croix monumentale sur un soubassement.

Crédit photo : OT Vézère-Monédières-Millesources



Rando Millevaches
NATURE EN LIMOUSIN

17 mai 2025 • Balade chambertoise •