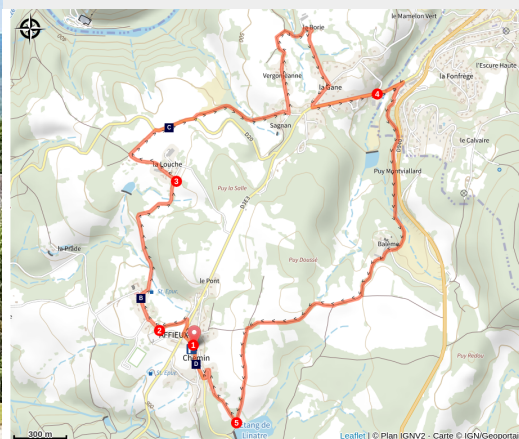


Le Rocher des Folles

Vallée de la Vézère – massif des Monédières - Affieux



Le Bourg vieux d'Affieux (office de tourisme V2M)



Avec votre vélo, découvrez le village d'Affieux et ses points de vue.

Alternant les paysages de plaine et de sous-bois, cette boucle chemine sur les hauteurs, offrant de superbes points de vue sur la campagne. En traversant de petits hameaux pleins de charmes, elle conduit à l'étang de Linatre. Le vieux bourg d'Affieux fait partie d'un site inscrit incluant le château (privé) du XVIIème siècle et l'église Saint-Pardoux. La gare, aujourd'hui restaurée, accueillait l'ancien POC (Paris-Orléans-Corrèze).

Infos pratiques

Pratique : VTT

Durée : 49 min

Longueur : 8.1 km

Dénivelé positif : 164 m

Difficulté : Facile

Type : Boucle

Thèmes : Patrimoine et
architecture, Paysage

Itinéraire

Départ : En face de la mairie, Affieux

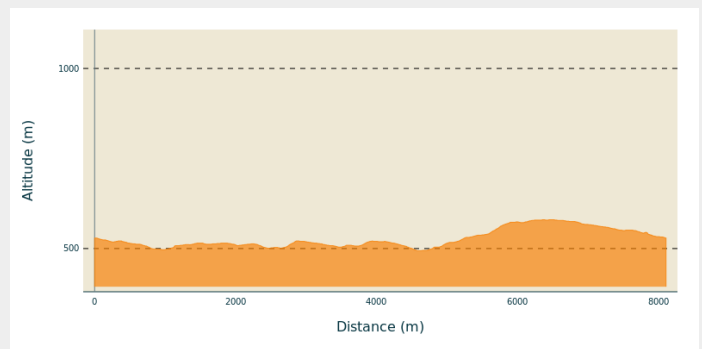
Arrivée : En face de la mairie, Affieux

Balisage : ➤ VTT

Communes : 1. Affieux

2. Treignac

Profil altimétrique



Altitude min 494 m Altitude max 580 m

1. Départ devant la mairie en direction de Treignac. Une fois sur la route départementale prendre la première route à gauche, puis tout de suite à gauche pour se retrouver sur un petit chemin.
2. De retour sur la route, prendre à droite et continuer sur environ 200 m jusqu'à avoir l'église sur la gauche et le château en face. Prendre alors à droite en direction de l'Allouche.
3. A l'entrée du hameau de l'Allouche, prendre à gauche et rejoindre la D20. Prendre alors à droite, puis à gauche sur un chemin de terre. De retour sur la route tourner à gauche en direction du hameau de « Vergonjeanne ». Traverser le village, continuer sur un chemin de terre sur 200 m, puis prendre à droite en direction de « la Borie ». Du village, prendre la route qui remonte jusqu'à la route du rocher des folles, tourner à droite. Continuer sur 100m et tourner à gauche.
4. Descendre la route départementale sur 150 m et au bas de la descente prendre la route à droite vers la Gane de Treignac. Remonter alors un chemin longeant la D940 jusqu'à atteindre le village de « Balême ». Traverser le village, suivre le chemin et au premier carrefour, continuer tout droit. Peu après, tourner à Gauche pour redescendre jusqu'à l'étang de Linâtre.
5. En bas de la descente, virer tout de suite à droite et suivre un chemin rejoignant la route devant l'ancienne gare du POC. Poursuivre cette route jusqu'à la mairie.

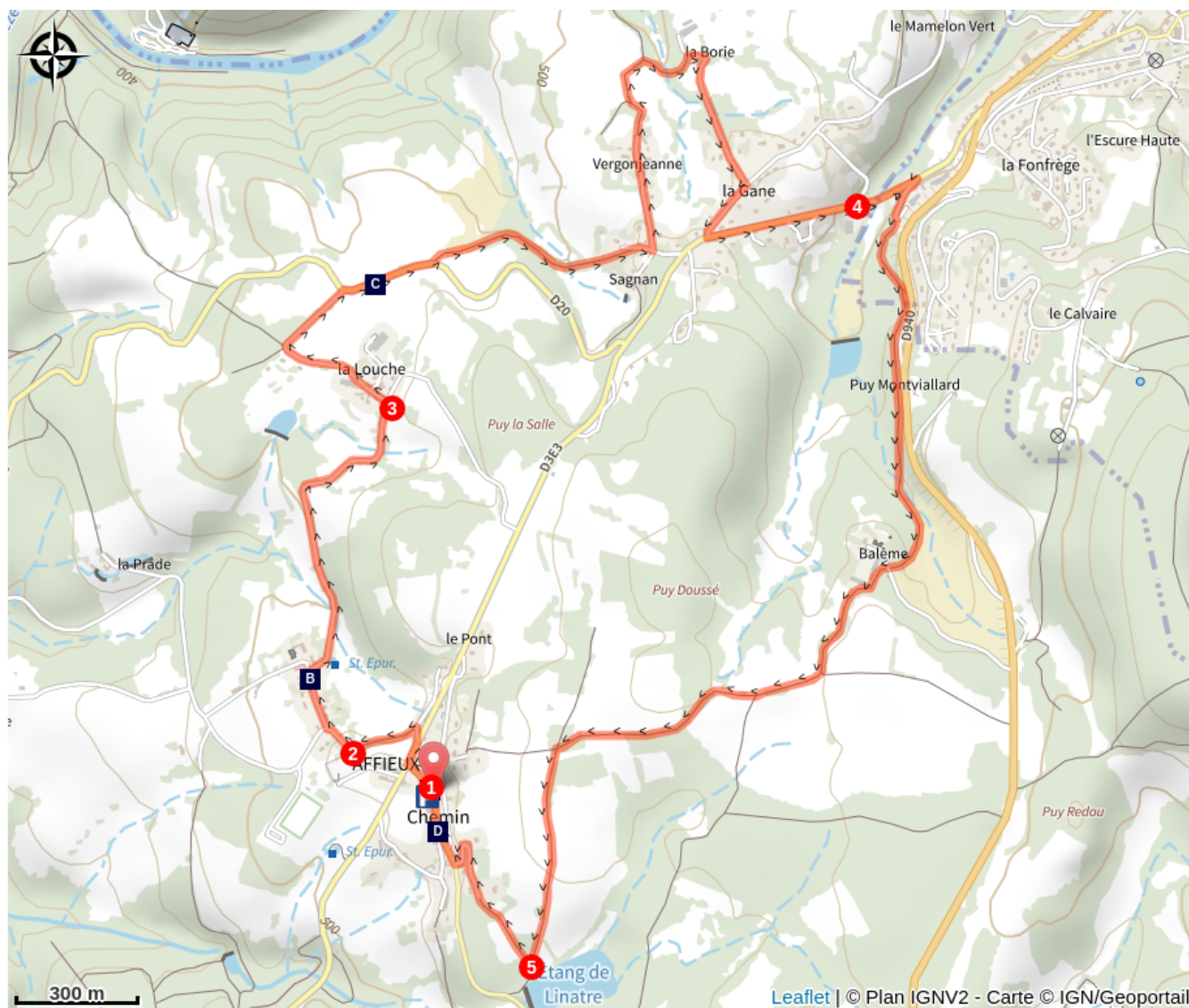



Parc
naturel
régional
de Millevaches
en Limousin

Rando Millevaches
NATURE EN LIMOUSIN

18 mai 2024 • Le Rocher des Folles •

Sur votre chemin...



-  Le lavoir d'Affieux (A)
-  Vallée de la Vézère (C)

-  Le Bourg Vieux d'Affieux (B)
-  La gare du POC d'Affieux (D)



Rando Millevaches
NATURE EN LIMOUSIN

18 mai 2024 • Le Rocher des Folles •

Toutes les infos pratiques

Recommandations

Suivre le balisage VTT orange et le n°26 vert
Empruntez uniquement les chemins balisés et respectez le sens des itinéraires.
Soyez prudent, si vous partez seul, informez votre entourage de votre itinéraire.
Ne surestimez pas votre niveau, prenez du matériel adapté et en bon état.
Respectez la nature et les propriétés privées
En cas d'accident, appelez les secours 18 ou 15 ou 112.

Comment venir ?

Transports

Gare d'Uzerche à 25 km

Accès routier

Depuis Treignac, prendre la D940 vers Tulle puis bifurquer à droite sur la D20 vers Affieux. La mairie se trouve à gauche dans le bourg d'Affieux

Parking conseillé

Parking de la mairie et de la salle des fêtes, Affieux



Parc
naturel
régional
de Millevaches
en Limousin

Rando Millevaches
NATURE EN LIMOUSIN

18 mai 2024 • Le Rocher des Folles •

Zones de sensibilité environnementale

Le long de votre itinéraire, vous allez traverser des zones de sensibilité liées à la présence d'une espèce ou d'un milieu particulier. Dans ces zones, un comportement adapté permet de contribuer à leur préservation. Pour plus d'informations détaillées, des fiches spécifiques sont accessibles pour chaque zone.



TEST

Période de sensibilité : Janvier, Février, Mars, Avril, Mai, Juin, Juillet, Août, Septembre, Octobre, Novembre, Décembre

c'est un SIEM ! Faites attention !!!

Lieux de renseignement

**Office de Tourisme Vézère
Monédières Millesources**

accueil@terresdecorreze.com

Tel : 05 55 98 15 04

<http://www.terresdecorreze.com>



Rando Millevaches
NATURE EN LIMOUSIN

18 mai 2024 • Le Rocher des Folles •

Sur votre chemin...



Le lavoir d'Affieux (A)

Le lavoir couvert composé d'un grand bac en ciment armé à deux compartiments a été entièrement rénové (toiture refaite en ardoise et lambrequins, enduit intérieur des murs repeint, éclairage refait). Il est actuellement toujours en eau.

Crédit photo : OT Vézère-Monédières-Millesources



Le Bourg Vieux d'Affieux (B)

Edifié au sommet d'une croupe à l'ouest des Monédières et au sud de Treignac et de la Vézère, le bourg ancien d'Affieux fait l'objet d'un site inscrit englobant l'église et le château. On peut embrasser d'un même coup d'œil le château et l'église.

Crédit photo : office de tourisme V2M



Vallée de la Vézère (C)

Grâce à un paysage ouvert, il est possible de deviner la vallée de la Vézère avec notamment la vision de la cheminée d'équilibre du barrage de Treignac. Si la vallée de la Vézère fait tout de suite penser à la Dordogne et à Sarlat, il existe en Corrèze un circuit touristique qui permet d'en suivre le cours le long de plusieurs villages typiques. C'est calme, champêtre... mais par un beau dimanche ensoleillé, c'est une destination parfaite pour quelques heures au grand air !

Crédit photo : c.bonnard



La gare du POC d'Affieux (D)

Le Paris - Orléans - Corrèze était un réseau à voies métriques comprenant trois courtes lignes ouvertes au public en 1904 : la ligne Tulle - Argentat, la ligne Uzerche - Tulle et la ligne Seilhac - Treignac. Concurrencé par la route qui a entraîné une baisse de fréquentation, le trafic voyageur a fermé en 1969 et celui des marchandises en 1970.

La Gare d'Affieux a été restaurée sur une initiative de la mairie en 2011 et a été réaménagé en locatif.

Crédit photo : OT Vézère-Monédières-Millesources



Rando Millevaches
NATURE EN LIMOUSIN

18 mai 2024 • Le Rocher des Folles •