

# Le Puy de la Nouaille

Vallée de la Vézère – massif des Monédières - Treignac



(G.Foujanet - Office de Tourisme terres de Corrèze)



*Longez le lac des Bariousses et partez à la découverte de paysages de prairies et forêts.*

Ce circuit de difficulté intermédiaire vous fera découvrir les paysages aux alentours du village de Treignac. Roulez entre petites routes et chemins forestiers.

## Infos pratiques

Pratique : VTT

Durée : 2 h

Longueur : 18.2 km

Dénivelé positif : 459 m

Difficulté : Moyen

Type : Boucle

Thèmes : Lacs et rivières,  
Paysage

# Itinéraire

**Départ** : Parking du cimetière, Treignac

**Arrivée** : Parking du cimetière, Treignac

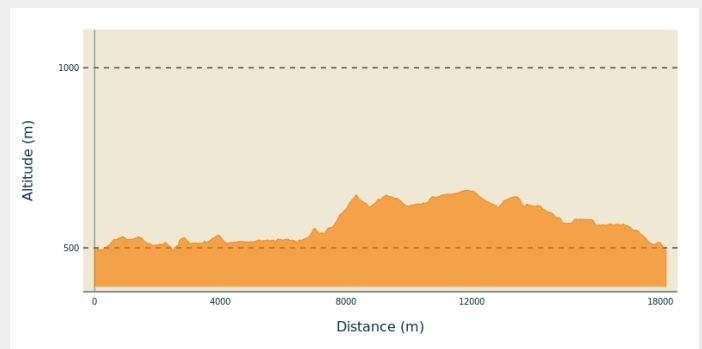
**Balisage** : ➤ VTT

**Communes** : 1. Treignac

2. Lestards

3. Saint-Hilaire-les-Courbes

## Profil altimétrique



Altitude min 492 m Altitude max 660 m

Possibilité de partir depuis le village de la Nouaille (à St-Hilaire-les-Courbes)

1. Le circuit débute sur un chemin de terre passant entre le cimetière (à gauche) et un bâtiment (à droite). Continuer le chemin sur la gauche et traverser un petit hameau. Continuer jusqu'à la D940. Traverser très prudemment la route et rejoindre une petite route légèrement sur la droite qui mène jusqu'au barrage.
2. Descendre et traverser la Vézère sur une passerelle (aller-retour : possibilité de voir le saut du loup en descendant la rivière sur 100 m rive droite). Suivre un sentier qui monte sur la gauche pour longer le lac (attention passage délicat pour monter). Arrivé dans le hameau de Vaud, prendre à gauche la D157E1 et continuer de longer le lac.
3. Traverser la Vézère et 200 m plus loin, quitter la départementale en tournant à droite sur un chemin caillouteux. Continuer jusqu'au hameau de la Brunerie. A l'entrée du hameau prendre tout de suite à gauche et suivre le chemin jusqu'à la D940. Au carrefour filer tout droit direction Chamberet. Rouler 500 m et prendre à gauche vers La Nouaille.
4. Arrivé à une intersection en T prendre à gauche puis encore à gauche à la patte d'oie. Suivre la route puis monter à droite vers la Goutte.
5. Redescendre un bout de route et s'engager sur une piste forestière à gauche. Suivre cette voie pour revenir au parking en repassant par le premier hameau croisé.








Rando Millevaches  
NATURE EN LIMOUSIN

17 mai 2025 • Le Puy de la Nouaille •

# Sur votre chemin...



-  Le Barrage des Bariousses (A)
  -  Le "Saut du Loup" (B)
  -  Le lac des bariousses (C)
  -  Le Puy du Mas (E)
-  Le "Saut de la Vézère" (D)



Rando Millevaches  
NATURE EN LIMOUSIN

17 mai 2025 • Le Puy de la Nouaille •

# Toutes les infos pratiques

## **Recommandations**

Suivre le balisage VTT orange et le n°10 bleu.  
Empruntez uniquement les chemins balisés et respectez le sens des itinéraires.  
Soyez prudent, si vous partez seul, informez votre entourage de votre itinéraire.  
Ne surestimez pas votre niveau, prenez du matériel adapté et en bon état.  
Respectez la nature et les propriétés privées  
En cas d'accident, appelez les secours 18 ou 15 ou 112.

## **Comment venir ?**

### Accès routier

Depuis Bugeat, prendre la D160, puis la D940 direction Treignac. Au rond-point après le lac des Bariousses, prendre la première sortie direction Chamberet. Le cimetière se trouve à droite, 300 m plus loin.

### Parking conseillé

Parking du cimetière, Treignac

## **Lieux de renseignement**

### Office de Tourisme Vézère Monédières Millesources

[accueil@terresdecorreze.com](mailto:accueil@terresdecorreze.com)

Tel : 05 55 98 15 04

<http://www.terresdecorreze.com>



*Rando Millevaches*  
NATURE EN LIMOUSIN

17 mai 2025 • Le Puy de la Nouaille •

# Sur votre chemin...

---



## Le Barrage des Bariousses (A)

Le barrage de Treignac de type "voute", fut construit de 1949 à 1951 pour la production d'hydroélectricité. La centrale électrique alimentée par une conduite forcée, se trouve, après une chute de 164 m sur 7 km, à Chingeat. La centrale a une puissance de 32,5 MW soit la consommation d'une ville de 36.000 habitants.

Crédit photo : N.Jumelle - Office de Tourisme Terres de Corrèze

---



## Le "Saut du Loup" (B)

A quelques mètres, en aval de la passerelle et au pied du barrage, la Vézère se rétrécit entre deux blocs de granit. Lors des lâchées d'eau à l'ouverture du barrage, ce premier passage forme une petite chute, mouvementée de légers rapides, endroit mythique pour les kayakistes.

Crédit photo : Office de tourisme V2M

---



## Le lac des bariousses (C)

Retenue d'eau artificielle sur la rivière de la Vézère, le lac de 100 hectares et de 25 m de profondeur est labellisé " Pavillon bleu d'Europe". C'est l'endroit idéal pour se détendre et s'amuser, en famille ou entre amis. Dans un cadre exceptionnel aux abords variés de prairies, parcelles boisées et parois rocheuses, la " station sport nature " vous propose de multiples activités en saisons : canoë-kayak, location bateaux à pédales, location et randonnée VTT, aqua parc en été (Le petit futé)

Crédit photo : B.Charles - OT Terres de Corrèze

---



## La Vézère (D)

D'une longueur de 211 km pour un bassin de 3736 km<sup>2</sup>, la rivière la Vézère prend sa source à 700 m d'altitude dans la Tourbière de Longeyroux, sur le plateau de Millevaches en Corrèze. La richesse de la basse Vézère en gisements préhistoriques lui confère un incomparable prestige, ce que lui a valu le classement au patrimoine mondial de l'UNESCO d'une partie de la vallée de la Vézère.

Crédit photo : Office de Tourisme Terres de Corrèze



Rando Millevaches  
NATURE EN LIMOUSIN

17 mai 2025 • Le Puy de la Nouaille •



## ☀ Le Puy du Mas (E)

Site remarquable réputé pour son point de vue ouvert à 360°. Situé à 727 m d'altitude, il est le point culminant de la commune et offre une visibilité sur tous les massifs alentours.

Crédit photo : Office de tourisme V2M



*Rando Millevaches*  
NATURE EN LIMOUSIN

17 mai 2025 • Le Puy de la Nouaille •