

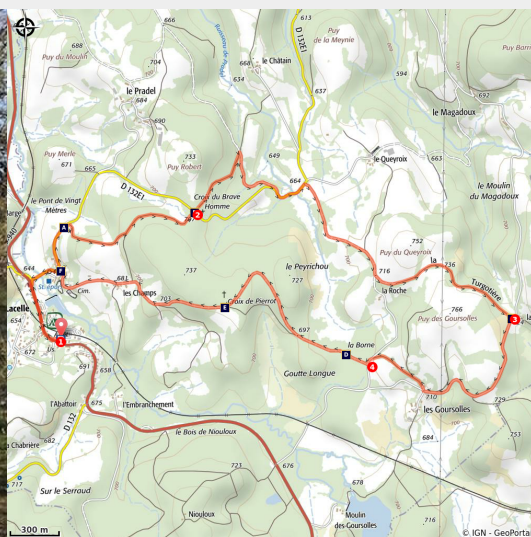
La Turgotière

Vallée de la Vézère - massif des Monédières - Lacelle



Véronique Ténéze

La Turgotière (Véronique Ténéze)



Avec votre VTT partez à la découverte de la commune de Lacelle, son patrimoine et ses paysages.

La route Turgot ou aussi nommée « la Turgotière » serpente entre prairies humides d'ajoncs, bois de feuillus et d'épicéas, prairies où paissent des bovins de race limousine. La Turgotière jalonnée d'exemples de petits patrimoines (église, croix, pierre levée...) offre de belles échappées sur la montagne limousine.

Infos pratiques

Pratique : VTT

Durée : 1 h

Longueur : 9.8 km

Dénivelé positif : 253 m

Difficulté : Facile

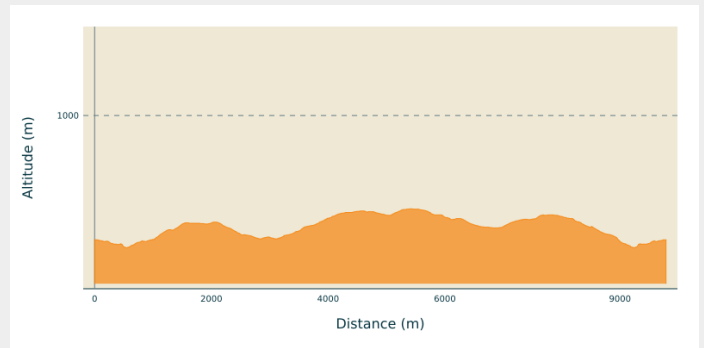
Type : Boucle

Thèmes : Patrimoine et architecture, Paysage

Itinéraire

Départ : Gare SNCF, Lacelle
Arrivée : Gare SNCF, Lacelle
Balisage : ➤ VTT
Communes : 1. Lacelle

Profil altimétrique



Altitude min 633 m Altitude max 741 m

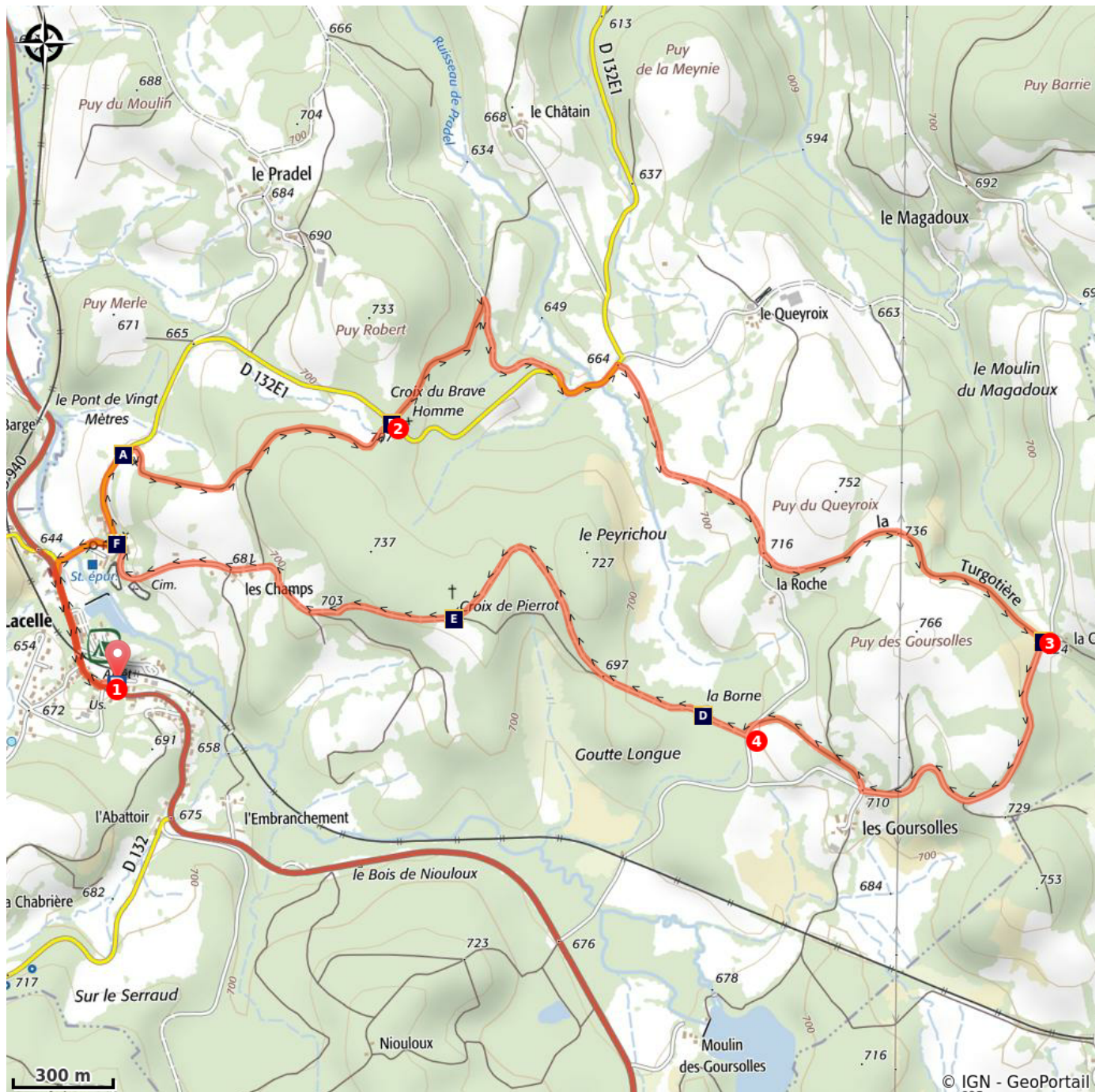
1. Depuis le parking, prendre la D940 en direction d'Eymoutiers puis prendre à droite en direction de Rempnat. Monter le long de l'église et continuer à gauche direction Rempnat. Au niveau d'un replat sur la route, monter sur un chemin à droite. Continuer sur la gauche pour retrouver la D132E1.
2. Couper la départementale pour remonter sur un chemin en face. 500 m plus loin prendre à droite à une intersection en T et rejoindre la route. Remonter la départementale sur la gauche et tourner à droite sur une route. Continuer, la route devient piste ; puis rejoindre une route.
3. Prendre alors à droite. Descendre et entrer dans le hameau des Goursolles. Juste avant d'en sortir, prendre une route qui monte sur la droite et qui se transforme en chemin.
4. Rejoindre une route, faire un gauche droite pour s'engager sur une piste. Continuer jusqu'au hameau des Champs et redescendre en passant à côté du cimetière. Enfin repasser devant l'Eglise et retourner à la gare.









Rando Millevaches
NATURE EN LIMOUSIN

17 mai 2025 • La Turgotière •

Sur votre chemin...



-  La « Croix de la Quintaine » (A)
-  La Turgotière (C)
-  La « Croix de Pierrot » ou « Piarrou » (E)

-  La « Croix du Brave Homme » (B)
-  La « Bouène » ou « Borne » (D)
-  L'Eglise de Lacelle (F)



Rando Millevaches
NATURE EN LIMOUSIN

17 mai 2025 • La Turgotière •

Toutes les infos pratiques

Recommandations

Suivre le balisage VTT orange et le n°22 vert.

Empruntez uniquement les chemins balisés et respectez le sens des itinéraires.

Soyez prudent, si vous partez seul, informez votre entourage de votre itinéraire.

Ne surestimez pas votre niveau, prenez du matériel adapté et en bon état.

Respectez la nature et les propriétés privées

En cas d'accident, appelez les secours 18 ou 15 ou 112.

Empruntez uniquement les chemins balisés et respectez le sens des itinéraires.

Soyez prudent, si vous partez seul, informez votre entourage de votre itinéraire.

Ne surestimez pas votre niveau, prenez du matériel adapté et en bon état.

Respectez la nature et les propriétés privées

En cas d'accident, appelez les secours 18 ou 15 ou 112.

Comment venir ?

Accès routier

Depuis treignac, prendre la D940 en direction de Bugeat. Arrivé à une intersection en T prendre à gauche vers Lacelle, Eymoutiers. Dans le bourg de Lacelle, la gare se trouve sur la droite.

Parking conseillé

Gare SNCF, Lacelle

Lieux de renseignement

**Office de Tourisme Vézère
Monédières Millesources**

accueil@terresdecorreze.com

Tel : 05 55 98 15 04

<http://www.terresdecorreze.com>



Rando Millevaches
NATURE EN LIMOUSIN

17 mai 2025 • La Turgotière •

Sur votre chemin...



👉 La « Croix de la Quintaine » (A)

L'emplacement de cette croix est sans doute ancien ; l'avant-dernière croix en place, en fonte acérée n'était pas antérieure à 1835/1840. Pourquoi une telle précision à propos de la date ? A partir de 1840, les croix en fer forgé vivent leurs derniers jours, la fonte coulée au moule va les supplanter : c'est moins noble, plus fragile, mais plus rapide et beaucoup moins cher. L'ouvrage actuel, en pierre, est sans caractère bien défini.

Crédit photo : V.Ténèze



👉 La « Croix du Brave Homme » (B)

Elle porte le nom de celui qui l'a érigé, en 1841, suite à un vœu formulé quelques années plus tôt. Victime d'une agression à cet endroit précis, André Couegnou proclama son dessein délibéré : « Au cas où il gagnerait le procès contre ses tourmenteurs, une croix serait mise en place ici, par ses soins et à ses frais ».

Crédit photo : V.Ténèze



👉 La Turgotière (C)

La Turgotière est une route empierrée, crée pour désenclaver la région et pour faciliter les échanges Est-Ouest. Elle fut tracée au XVIIIème siècle par Turgot, grand Intendant du Limousin nommé par le roi Louis XV. Elle ondule aujourd'hui entre feuillus et résineux, prairies où paissent des vaches rousses ; des croix et une borne christianisée en jalonnent le chemin.

Crédit photo : Véronique Ténèze



👉 La « Bouène » ou « Borne » (D)

Elle est toujours témoin d'une propriété. Sur sa face taillée, cette pierre porte une croix de forme étrange, marque du possédant. Difficile à dater : XIVème, XIIIème siècle, ou avant...

Crédit photo : V.Ténèze



Rando Millevaches
NATURE EN LIMOUSIN

17 mai 2025 • La Turgotière •



👉 La « Croix de Pierrot » ou « Piarrou » (E)

Elle a été érigée à la mémoire d'un convoyeur de fond qui aurait été attaqué sur le chemin d'Eymoutiers, au lieu-dit la « balance » entre La Roche et Le Queyroix (suivant la légende...) Son corps fut retrouvé ici.

Crédit photo : Office de tourisme V2M



🏰 L'Eglise de Lacelle (F)

L'église Saint-Jean-Baptiste porte la marque du XIIème et XIVème siècle ; portail occidental à frise-chapiteau de type limousin, clocher-mur à deux baies. Les vitraux des chapelles latérales sont récents et ont été réalisés et offerts par une habitante de la commune. Le bénitier en granit est contemporain de la construction de l'édifice.

Crédit photo : N.Granger