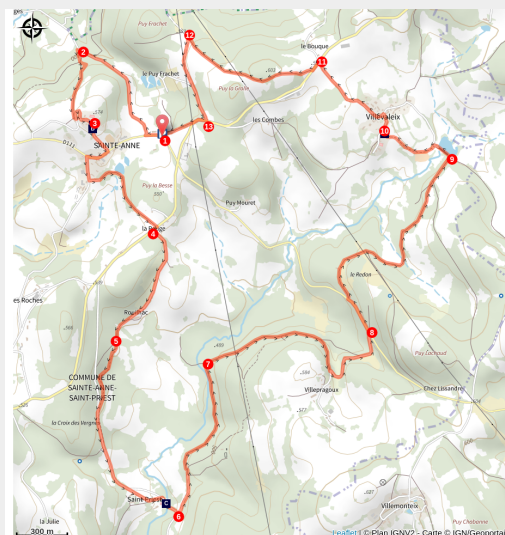


# Circuit des trois églises

Vallée de la Vienne - lac de Vassivière - Sainte-Anne-Saint-Priest



(A.Clavreul - PETR Monts et Barrages)



*Visitez l'église de Saint-Priest classée monument historique et amusez-vous au détour du chemin, avec l'aventure Terra Aventura sur la commune de Sainte-Anne-Saint-Priest.*

Prenez un grand bol d'air et de dépaysement sur la commune de Sainte-Anne-Saint-Priest. Découvrez les villages de Villevaleix, de Saint-Priest et de Sainte-Anne.

## Infos pratiques

Pratique : Pédestre

Durée : 3 h

Longueur : 12.0 km

Dénivelé positif : 320 m

Difficulté : Moyen

Type : Boucle

Thèmes : Patrimoine et architecture

Accessibilité : VTT

# Itinéraire

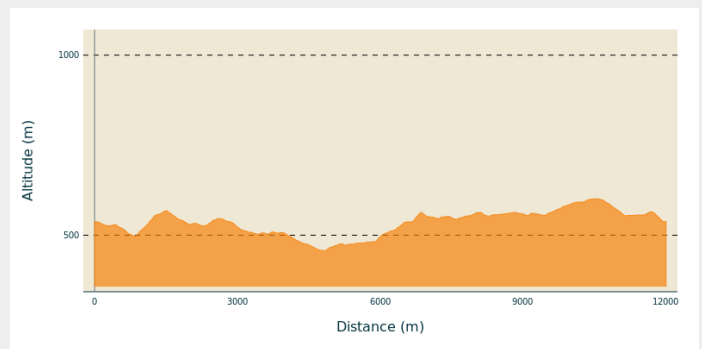
**Départ** : Parking de la mairie, Saint-Anne

**Arrivée** : Parking de la mairie, Saint-Anne

**Balisage** : — Balisage jaune

**Communes** : 1. Sainte-Anne-Saint-Priest

## Profil altimétrique



Altitude min 457 m Altitude max 601 m

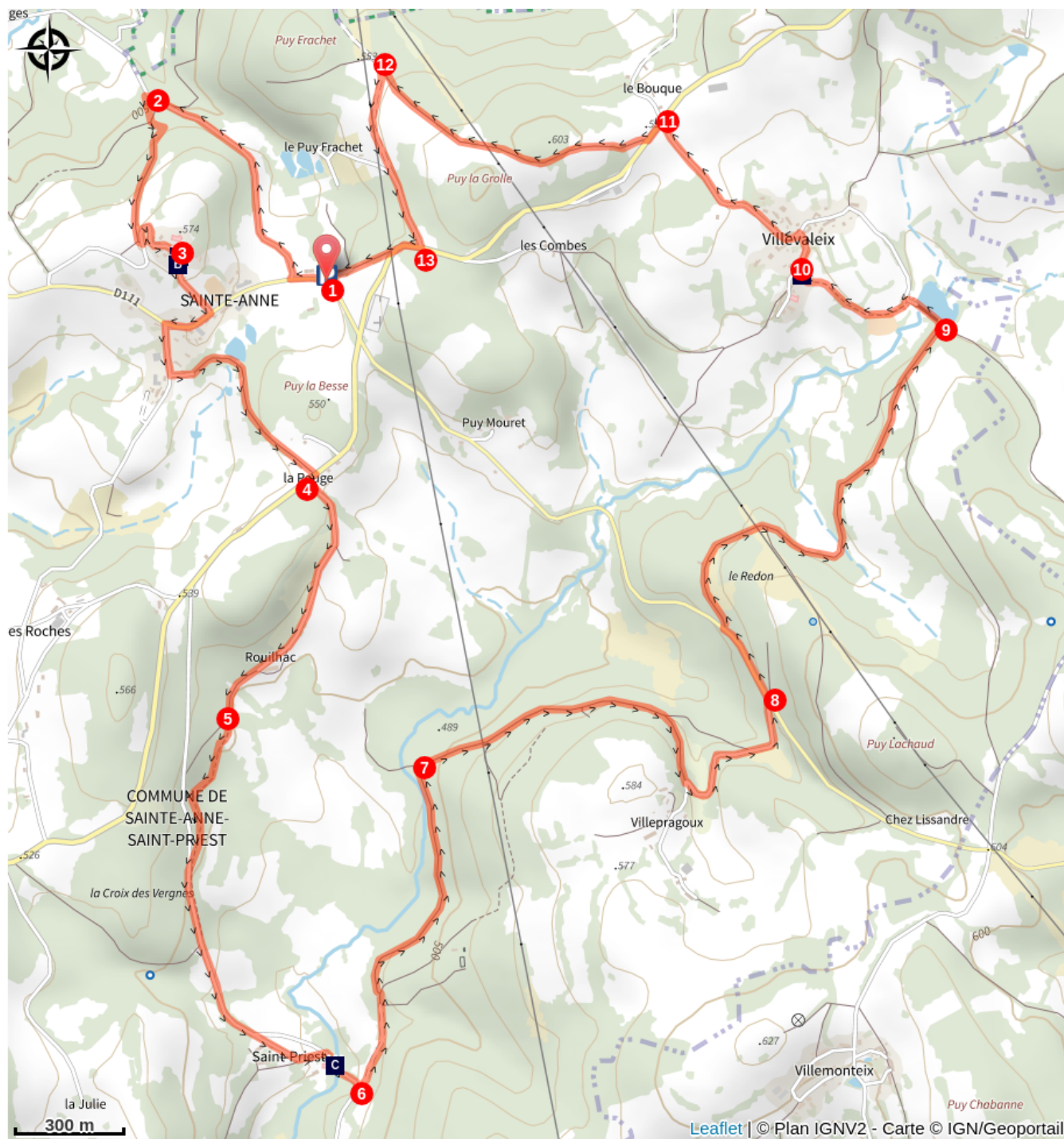
1. Du parking de la mairie, prendre en face la petite route des Bruges sur 700 m.
2. Prendre à gauche la piste qui grimpe fortement. Arrivé à la route, à l'angle d'un puits, tourner à gauche et continuer de monter jusqu'à l'église de Sainte-Anne. Prendre le temps d'admirer le panorama à 360° sur la campagne.
3. Descendre en traversant le village et rejoindre la D111. Tourner à droite. Au premier croisement, tourner à gauche en direction des Roches. Suivre cette petite route. Après les dernières maisons, tourner à gauche et suivre ce chemin jusqu'à la D43.
4. Tourner à droite puis de suite à gauche et suivre la route en direction de Rouilhac. Arrivé au hameau, poursuivre sur la large piste.
5. Avant la route, prendre à gauche puis tourner à gauche sur la route et poursuivre jusqu'au petit village de Saint-Priest. Entrer dans le village en suivant la route à droite puis poursuivre.
6. Au carrefour en 'T', suivre à gauche la piste empierrée puis la laisser pour prendre à droite un chemin qui grimpe dans le bois. Retrouver la piste.
7. Suivre à droite la piste qui monte à travers bois. Rejoindre la route de Villepragoux et la suivre à gauche.
8. A la D111, tourner à gauche, poursuivre sur 250 m avant de tourner à droite sur un chemin qui monte. Passer sous la ligne THT et continuer toujours tout droit en cheminant entre prairies et bois.
9. Arrivé face à l'étang de Villevaleix, tourner à gauche, passer devant une maison, ancien moulin. Laisser la route et suivre à gauche le chemin en terre bordé de murets de pierres sèches. Passer un ru et arriver dans le village de Villevaleix.
10. Tourner à droite, en prenant le temps d'admirer ce beau village, avec, au bout de la rue, à droite, à 50 m, un ancien relais de poste. Tourner à gauche et remonter la route jusqu'à la D43. Variante : faire 100 m en aller-retour à gauche jusqu'à l'église de Villevaleix.
11. Prendre la route à gauche puis tourner de suite sur un large chemin empierré qui monte légèrement. Suivre ce chemin, passer à proximité d'un point haut, le Puy la Grolle, avec un beau point de vue.
12. Au croisement de chemins, prendre à gauche le chemin empierré qui longe des prairies.
13. A la D43, la suivre à droite sur 80 m puis au bout du virage, prendre à droite un chemin en terre qui descend. Rejoindre la mairie et le point de départ.



Rando Millevaches  
NATURE EN LIMOUSIN

17 mai 2025 • Circuit des trois églises •

# Sur votre chemin...



 L'église de Sainte-Anne (A)

 Ancienne église de Saint-Priest-les-Vergnes (C)

 Le tombeau sous enfeu (B)

 L'ancien prieuré de Villevalaix (D)



*Rando Millevaches*  
NATURE EN LIMOUSIN

17 mai 2025 • Circuit des trois églises •

# Toutes les infos pratiques

## Comment venir ?

### Transports

Gare à Eymoutiers (7 km)

### Accès routier

À 50 min de Limoges. Prendre la sortie 35 sur l'A20 puis Feytiat et la RD979. Tourner à droite sur la RD15A et entrer dans Neuvic-Entier. Prendre à gauche la RD111 en direction de Saint-Anne. D'Eymoutiers, prendre la D30 en direction de Doms et la D43 en direction de Sainte-Anne-Saint-Priest.

### Parking conseillé

Parking de la mairie, Saint-Anne

## Accessibilité

---



VTT

## Lieux de renseignement

### Office de Tourisme des Portes de Vassivière

17 Avenue de la Paix, 87120 Eymoutiers

ot-accueil@cc-portesdevassiviere.fr

Tel : 05 55 69 27 81

<https://www.tourisme-portesdevassiviere.fr>



Rando Millevaches  
NATURE EN LIMOUSIN

17 mai 2025 • Circuit des trois églises •

# Sur votre chemin...

---



## L'église de Sainte-Anne (A)

L'église paroissiale de Sainte-Anne-Saint-Priest est un édifice architectural remarquable du patrimoine, datant du XIII<sup>e</sup> siècle. Elle est inscrite au titre des Monuments Historiques depuis 1977.

L'église est construite sur une butte granitique, point culminant de la commune, et permet de découvrir un magnifique panorama. Elle faisait partie d'une commanderie appartenant à l'ordre de Saint-Jean de Jérusalem.

Cet ordre prendra le nom d'Ordre de Malte en 1530. Un parcours de géocaching sur le thème de la route des chevaliers de Malte a été créé sur la commune.

Crédit photo : A.Clavreul - PETR Monts et Barrages

---



## Le tombeau sous enfeu (B)

Ce tombeau sous enfeu, datable du XIV<sup>e</sup> siècle, pourrait être celui d'un chevalier de Saint-Jean-de-Jérusalem, responsable de la commanderie de l'ordre installée à Sainte-Anne-Saint-Priest. Il se trouve à l'extérieur de l'église, à droite de l'entrée. L'enfeu voûté en arc légèrement brisé, est remarquable par son gisant reposant sur un soubassement sculpté à cinq compartiments. Il est classé au titre d'objet des Monuments Historiques depuis 1977. (sources: plateforme ouverte du patrimoine)

Crédit photo : A.Clavreul - PETR Monts et Barrages

---



## Ancienne église de Saint-Priest-les-Vergnes (C)

L'église, construite au XIII<sup>e</sup> siècle, fut ravagée par un incendie puis reconstruite en 1458 après la Guerre de 100 ans. Elle fut mise en vente après la Révolution et est aujourd'hui privée. Elle est classée Monument Historique depuis 1977. Remarque : Etant sur une propriété privée, il suffit d'aller voir les propriétaires (maison adjacente) et ils nous autorisent l'accès au site et nous proposent de visiter l'église qui est fermée à clés.

Crédit photo : A.Clavreul - PETR Monts et Barrages

---



Rando Millevaches  
NATURE EN LIMOUSIN

17 mai 2025 • Circuit des trois églises •



## L'ancien prieuré de Villevaleix (D)

En 1291, le prieuré de Villevaleix appartenait à l'abbaye de femmes de Bonnesaignes. Aujourd'hui, l'église est utilisée comme étable et ne se visite pas. Elle est inscrite aux Monuments Historiques depuis 1996.

Crédit photo : A.Clavreul - PETR Monts et Barrages



Parc  
naturel  
régional  
de Millevaches  
en Limousin

*Rando Millevaches*  
NATURE EN LIMOUSIN

17 mai 2025 • Circuit des trois églises •