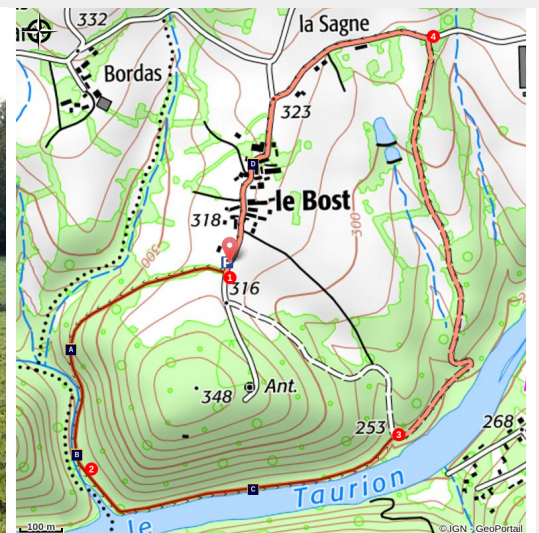


La Boucle du Parleur

Vallée de la Vienne - lac de Vassivière - Saint-Martin-Terressus



Boucle du Parleur (J.LARDY - Office de Tourisme de Noblat)



Partez à la découverte des ruines du moulin du Bost lors d'une balade entre bois et rivières dans la vallée préservée du Taurion.

Ecoutez les murmures du Parleur et du Taurion vous raconter l'histoire meunière du pittoresque village du Bost. Partez à la recherche des vestiges du moulin parmi les chênes, les hêtres et les noisetiers. Découvrez la vallée du Taurion, classée ZNIEFF, avec sa faune et sa flore authentiques. Saurez-vous reconnaître l'herbe à tous les maux ou repérer les traces de la loutre et la genette qui ont élu domicile dans cette vallée préservée ?

Infos pratiques

Pratique : Pédestre

Durée : 1 h 15

Longueur : 3.8 km

Dénivelé positif : 89 m

Difficulté : Moyen

Type : Boucle

Thèmes : Lacs et rivières,
Patrimoine et architecture

Accessibilité : VTT

Itinéraire

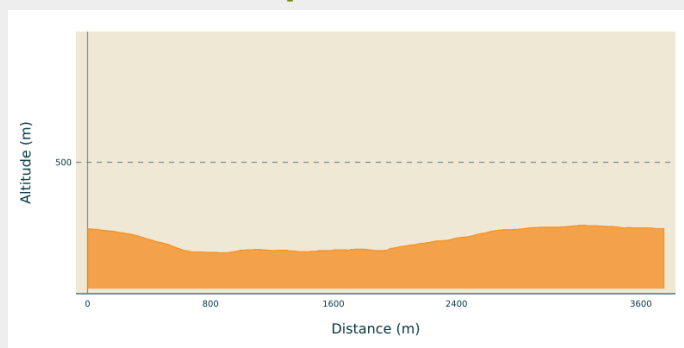
Départ : Bost, Saint-Martin Terressus

Arrivée : Bost, Saint-Martin Terressus

Balisage : — Balisage jaune

Communes : 1. Saint-Martin-Terressus

Profil altimétrique



Altitude min 249 m Altitude max 325 m

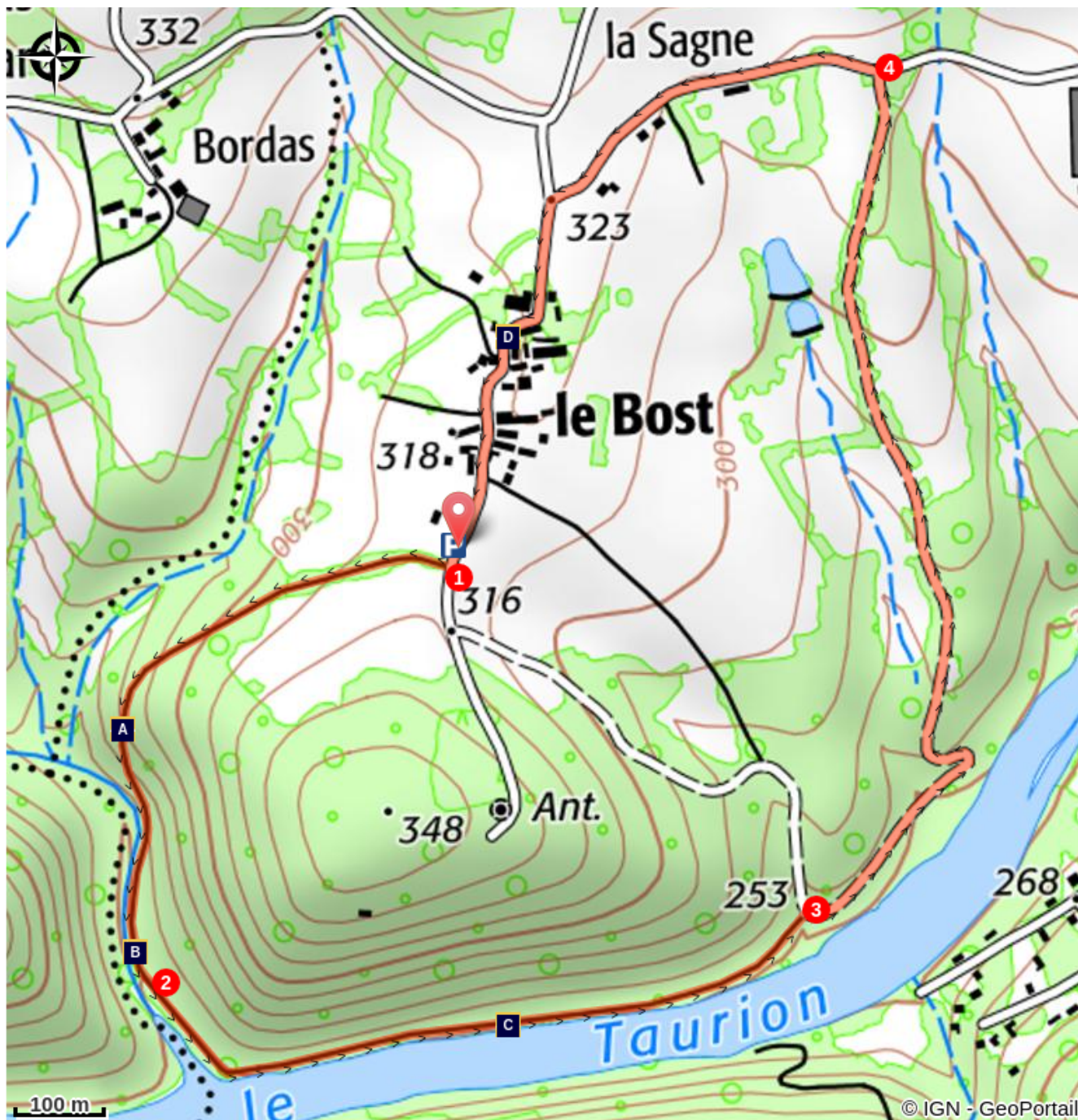
1. Au village du Bost, dos tourné au relais, prendre à gauche le chemin en terre, juste avant la première maison. A la petite clairière, continuer légèrement sur la gauche et emprunter un chemin très agréable qui descend, en surplomb du ruisseau du Parleur.
2. Arrivé au petit pont de bois du Parleur, continuer légèrement sur la gauche pendant une trentaine de mètres et après un virage à gauche, longer le Taurion pendant 500 m.
3. Au carrefour, continuer tout droit en empruntant la route forestière qui remonte vers le village de La Sagne.
4. En haut de la route forestière, tourner à gauche sur la voie communale, traverser le village de La Sagne puis au carrefour tourner à gauche pour rejoindre le village du Bost. Le traverser en admirant de jolies maisons anciennes. Au bout du village, retrouver le parking.



Rando Millevaches
NATURE EN LIMOUSIN

17 mai 2025 • La Boucle du Parleur •

Sur votre chemin...



 Ruines du Moulin du Bost (A)

 ZNIEFF Vallée du Taurion des sources au Parleur (B)

 Rivière Le Taurion (C)

 Village du Bost (D)



Rando Millevaches
NATURE EN LIMOUSIN

17 mai 2025 • La Boucle du Parleur •

Toutes les infos pratiques

Recommandations

Variante de 40 min (2,5 km) : au point n°3, prendre à gauche la route goudronnée qui remonte, puis tourner à droite sur le chemin en terre, passant sous des noisetiers, puis à découvert. Un beau point de vue en se retournant. Arrivé au village du Bost, prendre à gauche et retrouver le parking.

Comment venir ?

Accès routier

A 30 min de Limoges. Prendre la RD29 en direction du Palais-sur-Vienne, Saint-Priest Taurion puis Saint-Martin Terressus. Dans le bourg, prendre la RD56 direction Ambazac puis sur la gauche Le Bost.

Parking conseillé

Parking du village du Bost, à la sortie du hameau, vers le relais

Accessibilité



VTT

Lieux de renseignement

Office de Tourisme de Noblat

Place du Champ de Mars, 87400 Saint-Léonard de Noblat

otsi@ccnoblat.fr

Tel : 05 55 56 25 06

<http://tourisme-noblat.org/>



Rando Millevaches
NATURE EN LIMOUSIN

17 mai 2025 • La Boucle du Parleur •

Sur votre chemin...



Ruines du Moulin du Bost (A)

Au bord du ruisseau du Parleur, se trouvent les ruines du Moulin du Bost : murs en pierres sèches, canal, fosses, meules et un beffroi effondré avec les inscriptions 1840 et 1848. Au XVIème, Michel de Bost, le premier propriétaire connu, y produisait de la farine de blé. L'activité meunière a cessé au début du XXème et les bâtiments ont peu à peu été reconquis par la nature. Dans les années 1890, une guinguette se trouvait à l'embouchure, où les ouvriers de Limoges venaient danser et pêcher.

Crédit photo : J.LARDY - Office de Tourisme de Noblat



ZNIEFF Vallée du Taurion des sources au Parleur (B)

Classée Zone naturelle d'intérêt écologique, faunistique et floristique (ZNIEFF), la vallée du Taurion présente un espace naturel préservé, avec des bois de hêtres et chênes et des prairies humides. La vallée offre des paysages remarquables et un habitat privilégié pour de nombreuses espèces. On y observe notamment la loutre et la genette ainsi que des espèces botaniques rares : l'androsème, dite Herbe à tous les maux, le Millepertuis à feuilles de Linaire et la Sibthorpia europæana (protégée).

Crédit photo : J.LARDY - Office de Tourisme de Noblat



Rivière Le Taurion (C)

Le Taurion prend sa source sur le Plateau de Millevaches, à 785 m d'altitude, parcourt 125 km et traverse 29 communes avant de se jeter dans la Vienne. A Saint-Martin, le Taurion est rejoint par plusieurs affluents, dont le Parleur au Bost. Le débit important a longtemps permis flottage du bois et des activités industrielles diverses : moulins à farine et à papier, pressoirs... et aujourd'hui une usine hydroélectrique. La rivière est aussi très poissonneuse, pour le plus grand plaisir des pêcheurs.

Crédit photo : J.LARDY - Office de Tourisme de Noblat



Village du Bost (D)

Hameau pittoresque avec d'anciennes demeures en pierre.

Crédit photo : J.LARDY - Office de Tourisme de Noblat



Rando Millevaches
NATURE EN LIMOUSIN

17 mai 2025 • La Boucle du Parleur •