



UNION EUROPEENNE
Fonds Européen Agricole pour
le Développement rural.
L'Europe investit dans les
zones rurales.

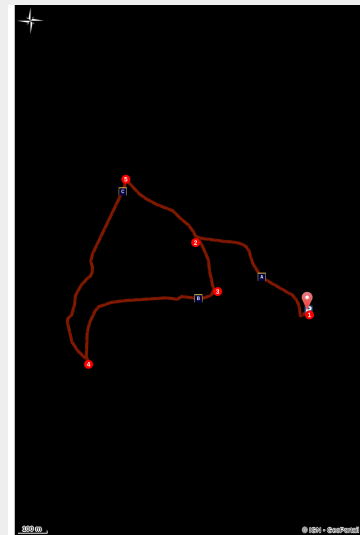


Sentier de mon Dilu

Vallée de la Vienne - lac de Vassivière - Saint-Paul



Etang des landes (M.Ihdi - Office de Tourisme de Noblat)



Offrez-vous une balade familiale entre sous-bois et étangs

Envie d'une promenade familiale ? Venez passer une petite heure dans les bois de Saint Paul ! Ecoutez le vent jouer entre les branches des hêtres, des chênes et des sapins. Longez de calmes étangs et percevez le doux murmure des ruisseaux. Et tentez d'apercevoir les pics noirs qui ont élu domicile dans ces lieux paisibles.

Infos pratiques

Pratique : Pédestre

Durée : 49 min

Longueur : 3.1 km

Dénivelé positif : 58 m

Difficulté : Facile

Type : Boucle

Thèmes : Faune et flore, Lacs et rivières

Accessibilité : VTT

Itinéraire

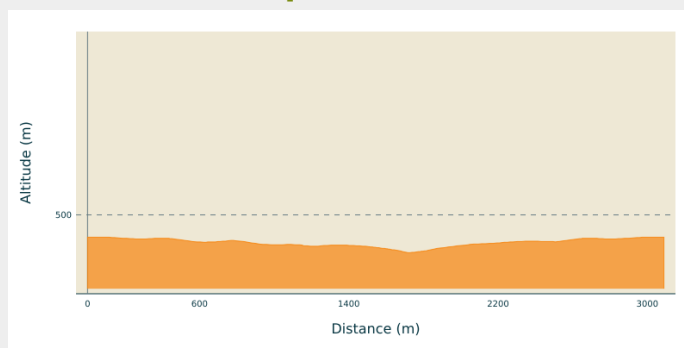
Départ : Parking de l'étang des Landes, Saint-Paul

Arrivée : Parking de l'étang des Landes, Saint-Paul

Balisage : — Balisage jaune

Communes : 1. Saint-Paul

Profil altimétrique



Altitude min 395 m Altitude max 438 m

1. Quitter le parking pour emprunter pendant quelques mètres la D115 puis prendre le chemin à droite. Passer à côté de l'étang des Landes.
2. Tourner à gauche sur le chemin "de Saint-Paul au Népoulaud".
3. Arriver à l'étang de Mon dilu (Mon Lundi). Continuer à droite sur le chemin dit "des Bois".
4. Prendre ensuite à droite pour arriver à un troisième étang par le chemin "des Ribières au Népoulaud".
5. Tourner à droite, continuer le chemin "du Grand Bosviger à l'étang des Landes" jusqu'à la route, et retourner au point de départ.

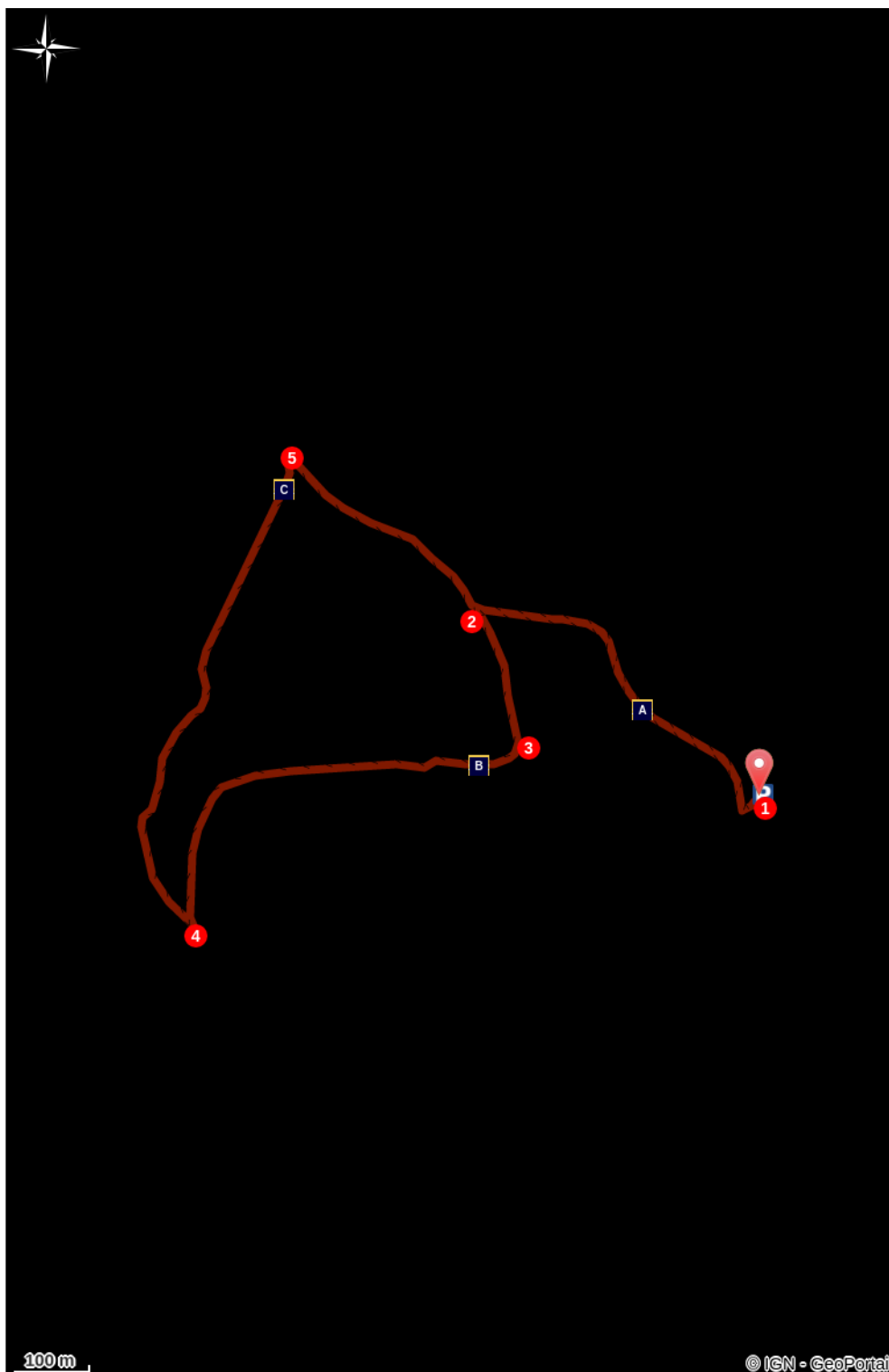


Parc
naturel
régional
de Millevaches
en Limousin

Rando Millevaches
NATURE EN LIMOUSIN

9 juin 2023 • Sentier de mon Dilu •

Sur votre chemin...



~~~~ Etang des Landes (A)

~~~~ Etang de Mon Dilu (B)

~~~~ Etang du château (C)



*Rando Millevaches*  
NATURE EN LIMOUSIN

9 juin 2023 • Sentier de mon Dilu •

# Toutes les infos pratiques

## **Recommandations**

N'oubliez pas : un petit ravitaillement, de l'eau, des chaussures adaptées, un vêtement de pluie.

Pensez à emporter vos déchets, et à refermer les barrières derrière vous.

Ne partez jamais sans avoir indiqué le lieu de votre randonnée.

Respectez la faune et la flore.

Ne pas faire de feu.

Evitez toutes dégradations des chemins et de leurs abords.

## **Comment venir ?**

### Accès routier

De Limoges, prendre la D979 en direction de Feytiat. Prendre ensuite la D12 en direction de Saint Paul. Depuis le bourg de Saint Paul prendre D115 jusqu'au parking dans le bois.

### Parking conseillé

Parking de l'étang des Landes, au bord de la D115, Saint-Paul

## **Accessibilité**

---



VTT

## **Lieux de renseignement**

### **Office de Tourisme de Noblat**

Place du Champ de Mars, 87400 Saint-Léonard de Noblat

otsi@ccnoblat.fr

Tel : 05 55 56 25 06

<http://tourisme-noblat.org/>



*Rando Millevaches*  
NATURE EN LIMOUSIN

9 juin 2023 • Sentier de mon Dilu •

# Sur votre chemin...

---



## ☆☆☆☆ Etang des Landes (A)

Première étape de votre balade, l'étang des Landes s'étend nonchalamment le long d'une majestueuse allée de hêtres vénérables. Privé.

Crédit photo : M.Ihdi - Office de Tourisme de Noblat

---



## ☆☆☆☆ Etang de Mon Dilu (B)

Ce petit étang perdu au milieu des bois porte le doux nom de « Mon Dilu ». Signifiant en occitan « Mon lundi », cette expression fait référence au jour de repos de Pierre Leonetout. Pâtissier à Limoges et natif des Ribières, il venait le lundi pêcher à son étang pour se détendre. C'est aujourd'hui encore un endroit parfait pour se poser un instant et profiter de la nature, sur le banc ou à l'abri de la cabane du pêcheur... et quel que soit le jour de la semaine !

Crédit photo : M.Ihdi - Office de Tourisme de Noblat

---



## ☆☆☆☆ Etang du château (C)

Cet étang, le dernier de votre balade, est rattaché au château du Grand Bosviger, qui se situe à 300 m plus loin sur le sentier à votre gauche. Privé.

Crédit photo : M.Ihdi - Office de Tourisme de Noblat