
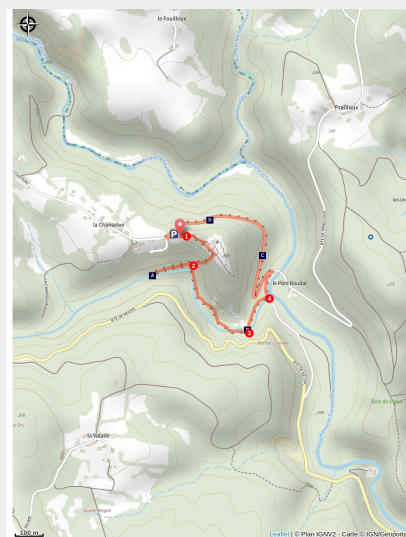


L'épave du camion allemand

Gorges et plateaux de la Haute-Dordogne - Moustier-Ventadour



(CCVEM)



ATTENTION : Circuit momentanément fermé pour cause de coupe forestière. Dans le ravin du ruisseau de la Vigne, découvrez l'épave d'un camion allemand de la seconde guerre mondiale.

C'est sur les flancs escarpés de l'éperon rocheux du château de Ventadour que ce circuit vous conduira à petits pas. La carcasse d'un camion allemand tombé sous les feux des résistants vous attend au bord du ruisseau. Dans ces pentes abruptes, fraîches et luxuriantes parcourez au fil du courant, la Vigne.

Infos pratiques

Pratique : Pédestre

Durée : 1 h

Longueur : 2.1 km

Dénivelé positif : 97 m

Difficulté : Difficile

Type : Boucle

Thèmes : Faune et flore, Lacs et rivières, Patrimoine et architecture

Itinéraire

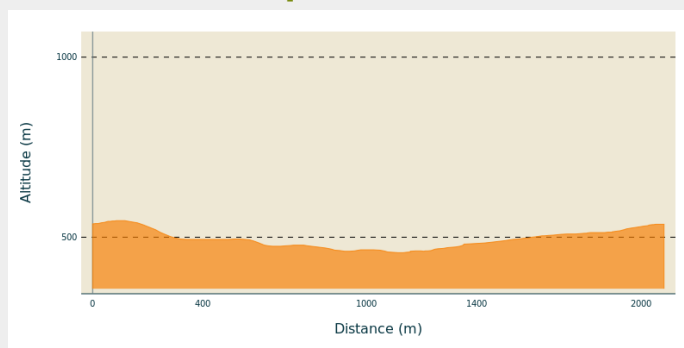
Départ : Parking du château de Ventadour

Arrivée : Parking du château de Ventadour

Balisage : — Balisage rouge

Communes : 1. Moustier-Ventadour

Profil altimétrique



Altitude min 457 m Altitude max 546 m

1. Du parking du château, avancer vers la forteresse, en face de la maison d'accueil emprunter le chemin qui descend à droite.
2. Un chemin sur la droite vous propose un aller-retour jusqu'à l'épave du camion allemand. Revenir sur vos pas et poursuivre le sentier jusqu'au ruisseau de la Vigne.
3. Emprunter la passerelle en bois, longer le ruisseau rive droite puis traverser de nouveau la Vigne. Poursuivre vers l'aval pour rejoindre la route.
4. Continuer à gauche et au croisement, suivre à gauche la petite route qui grimpe au château pour rejoindre le point de départ.



Parc
naturel
régional
de Millevaches
en Limousin

Rando Millevaches
NATURE EN LIMOUSIN

17 mai 2025 • L'épave du camion allemand •

Sur votre chemin...



 L'épave du camion allemand (A)

 Le lichen pulmonaire (C)

 La Soudeillette (B)

 Le Château de Ventadour (D)



Rando Millevaches
NATURE EN LIMOUSIN

17 mai 2025 • L'épave du camion allemand •

Toutes les infos pratiques

Recommandations

Circuit escarpé avec des zones de dévers, glissant par temps de pluie.

Comment venir ?

Accès routier

Château de Ventadour par Moustier- Ventadour, à 5 km à l'est d'Egletons par les D991 et D124.

Parking conseillé

Parking du château de Ventadour

Lieux de renseignement

Communauté de Communes de Ventadour - Egletons - Monédières

Carrefour de l'Épinette, 19550 Lapleau

accueil@cc-ventadour.fr

Tel : 05 55 27 69 26

<http://www.cc-ventadour.fr>

Office de Tourisme communautaire Ventadour-Egletons-Monédières

1 rue Joseph Vialaneix, 19300 Egletons

accueil@tourisme-egletons.com

Tel : 05 55 93 04 34

<http://www.tourisme-egletons.com>



Rando Millevaches
NATURE EN LIMOUSIN

17 mai 2025 • L'épave du camion allemand •

Sur votre chemin...



L'épave du camion allemand (A)

L'histoire de cette carcasse de camion est à raccorder aux événements qui se sont déroulés durant l'été 1944. Une colonne allemande en provenance de Sète s'installe dans les bâtiments de l'Ecole Nationale Professionnelle d'Egletons. Afin de jauger la situation, plusieurs sorties allemandes sont opérées sur le secteur et subissent de nombreuses embuscades menées par les groupes de résistants dont celle de Moustier Ventadour. Suivra la terrible bataille d'Egletons qui prendra fin le 20 août 1944.

Crédit photo : CCVEM



La Soudeillette (B)

Affluent de la Luzège, la Soudeillette et la Vigne ont, en quelques millions d'années par un jeu d'érosion façonné l'éperon rocheux sur lequel le château de Ventadour est implanté.

Crédit photo : CCVEM



Le lichen pulmonaire (C)

Cet étrange lichen est surprenant de par sa taille importante, de couleur vert émeraude sur le dessus et blanche ivoire en dessous.

Le lichen pulmonaire (*Lobaria pulmonaria*) doit son nom aux alvéoles présentes sur sa surface mais aussi à son utilisation en médecine populaire contre les maladies respiratoires. Très sensible à la pollution atmosphérique, notamment au soufre, sa présence traduit une bonne qualité de l'air.

Crédit photo : CCVEM



Le Château de Ventadour (D)

C'est au XI^{ème} siècle qu'une place forte est édifée sur cet éperon rocheux par Ebles Ier, premier vicomte de Ventadour. Pendant la guerre de 100 ans, le château réputé imprenable, sera pris par la ruse et occupé par l'inquiétant Geoffroy Tête Noire et sa bande de brigands. Il faut attendre 1390 pour que les comtes de Ventadour reprennent possession de leur château, qui sera saccagé et dépecé à la Révolution. Subsistent des ruines à l'austère beauté, surplombant des ravins encaissés à 500 m d'altitude.

Crédit photo : D.Agnoux - CC VEM



Rando Millevaches
NATURE EN LIMOUSIN

17 mai 2025 • L'épave du camion allemand •