


# La Méouzette

Gorges et plateaux de la Haute-Dordogne - Laroche-près-Feyt



Laroche-près-Feyt (CC HCC)



*Direction le Chavanon (qui prend naissance à la confluence des ruisseaux de la Ramade et de la Méouzette) pour ce circuit sportif.*

Ce circuit fait partie de la base VTT FFVélo Haute-Corrèze, plus grand espace VTT de France avec ses 1000 km de circuits balisés. Ce circuit est classé sportif en raison de deux descentes un peu techniques vers la Méouzette et le Chavanon. Passées ces deux difficultés c'est un circuit roulant en sous-bois sur des chemins et pistes forestiers. Parcours agréable pour une sortie courte.

## Infos pratiques

Pratique : VTT

Durée : 1 h

Longueur : 10.6 km

Dénivelé positif : 257 m

Difficulté : Difficile

Type : Boucle

Thèmes : Paysage

# Itinéraire

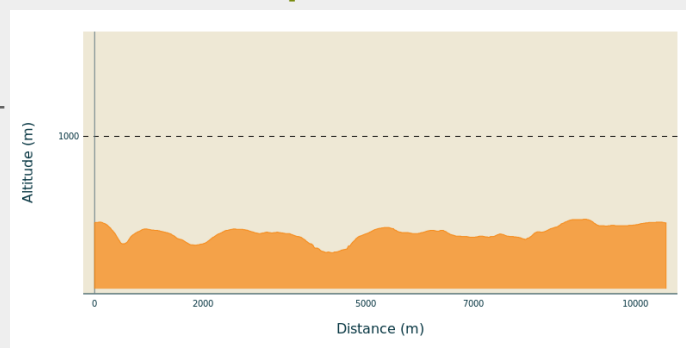
**Départ** : Place de la Mairie, Laroche-près-Feyt

**Arrivée** : Place de la Mairie, Laroche-près-Feyt

**Balisage** : ➤ Balisage VTT marron

**Communes** : 1. Laroche-près-Feyt

## Profil altimétrique



Altitude min 677 m Altitude max 770 m

Balisage : flèches marrons

Départ vers l'aire de jeu de la mairie, en face du restaurant communal. Partir à l'opposé du bourg sur la petite route qui devient un chemin.








Parc  
naturel  
régional  
de Millevaches  
en Limousin

Rando Millevaches  
NATURE EN LIMOUSIN

17 mai 2025 • La Méouzette •

# Sur votre chemin...



-  Gorges de la Méouzette (A)
-  L'étang (C)
-  Village de Laroche-près-Feyt (E)
-  Le Chavanon (B)
-  Le massif du Sancy (D)



Rando Millevaches  
NATURE EN LIMOUSIN

17 mai 2025 • La Méouzette •

# Toutes les infos pratiques

## **Recommandations**

Attention, descente un peu technique vers la Méouzette peu après le départ.

## **Comment venir ?**

Accès routier

A partir d'Eygurande, suivre la direction de Feyt. Dans Feyt, suivre la direction de Laroche-prés-Feyt.

Parking conseillé

Place de la Mairie, Laroche-prés-Feyt

## **Lieux de renseignement**

### **Bureau d'information touristique d'Ussel**

Rue Saint-Martin, 19200 Ussel

Tel : 05 19 60 00 30

<https://www.tourisme-hautecorreze.fr/>



Parc  
naturel  
régional  
de Millevaches  
en Limousin

*Rando Millevaches*  
NATURE EN LIMOUSIN

17 mai 2025 • La Méouzette •

# Sur votre chemin...

---



## ☆☆☆☆ Gorges de la Méouzette (A)

La Méouzette prend sa source dans le camp militaire de La Courtine, sur la commune de Malleret. Elle traverse un plateau du sud de la Creuse (son cours est endigué pour créer le magnifique étang de Méouze) puis s'encaisse pour rejoindre la rivière de la Ramade et donner naissance au Chavanon.

Crédit photo : G.Salat - CC HCC

---



## ☆☆☆☆ Le Chavanon (B)

Frontière naturelle entre la Corrèze et le Puy de Dôme, le Chavanon naît de la confluence de deux ruisseaux, la Ramade et la Méouzette.

Il poursuit son cours dans des gorges puis se jette dans la Dordogne en amont de la retenue du barrage de Bort-les-Orgues.

Classé Natura 2000 sur tout son cours, c'est une rivière réputée pour ses truites. A noter qu'une des arches du pont était réservée au canal d'alimentation de l'ancien moulin de la roche.

Crédit photo : G.Salat - CC HCC

---



## ☆☆☆☆ L'étang (C)

Après avoir surplombé la Ramade, la randonnée vous conduit à un magnifique étang.

Si la Haute-Corrèze est souvent identifiée comme le château d'eau de la France en raison des nombreux cours d'eau qui y prennent leurs sources, il est également riche d'une multitude d'étangs. Tous artificiels, ils ont été créés par l'homme qui a le plus souvent endigué un ruisseau au sortir d'une zone humide, essentiellement pour la pêche.

Crédit photo : G.Salat - CC HCC



Rando Millevaches  
NATURE EN LIMOUSIN

17 mai 2025 • La Méouzette •



## ☀ Le massif du Sancy (D)

La récente coupe de bois a ouvert un point de vue remarquable sur le plus haut volcan de France métropolitaine, le Puy de Sancy.

Du haut de ses 1885 mètres d'altitude, ce sommet est le point culminant du Massif Central. Les deux ruisseaux, la Dore et la Dogne, y prennent naissance et leur confluence forme la Dordogne.

Crédit photo : G.Salat - CC HCC

---



## 🏰 Village de Laroche-près-Feyt (E)

Au retour, un crochet dans le bourg s'impose. La maison natale de l'Abbé Michon se trouve dans ce village. Cet ecclésiastique a inventé la graphologie, « science » qui analyse au travers de l'écriture la personnalité de son auteur.

Outre plusieurs éléments de petit patrimoine et une motte féodale, poursuivez jusqu'à l'église transférée au XVIIIème s. depuis les gorges. Son intérieur a été magnifiquement restauré.

Crédit photo : G.Salat - CC HCC



*Rando Millevaches*  
NATURE EN LIMOUSIN

17 mai 2025 • La Méouzette •