De Feyt à Monestier

Gorges et plateaux de la Haute-Dordogne - Monestier-Merlines

(G.Salat - CC HCC)

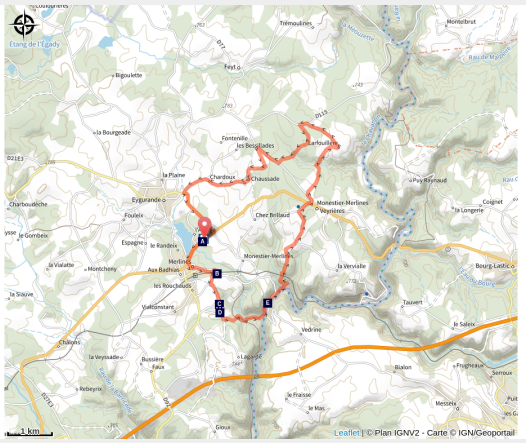

Ce circuit permet de découvrir la campagne environnant Merlines avant de descendre au bord du Chavanon.

Ce circuit fait partie de la base VTT FFVélo Haute-Corrèze, plus grand espace VTT de France avec ses 1000 km de circuits balisés. Pour les plus sportifs, il est possible d'enchainer avec le circuit "Le Ruisseau des Gioux" (classé rouge difficile), voir le circuit "Les Gorges du Chavanon" (classé rouge sportif). Ce circuit roulant ne présente que deux passages un peu plus techniques avec la descente puis la remontée au niveau du Chavanon. Parcours très agréable, idéal pour une sortie familiale.

Infos pratiques

- Pratique : VTT
- Durée : 2 h
- Longueur : 16.9 km
- Dénivelé positif : 340 m
- Difficulté : Difficile
- Type : Boucle
- Thèmes : Paysage

Itinéraire

Départ : Ancien bureau d’information touristique estival, Merlines
Arrivée : Ancien ureau d’information touristique estival, Merlines
Balisage : Balisage VTT marron
Communes : 1. Monestier-Merlines
2. Merlines
3. Feyt
4. Eygurande

Profil altimétrique

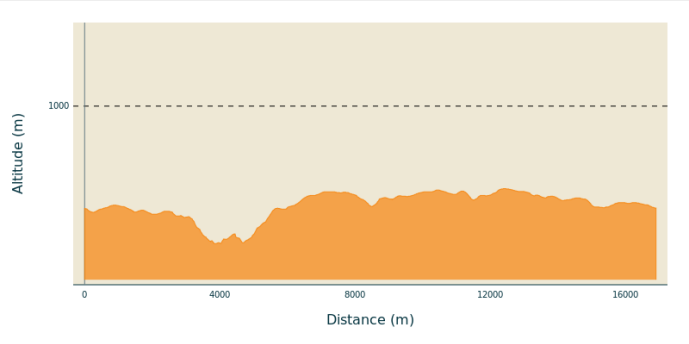

Altitude min 618 m Altitude max 771 m

Balisage : flèches marrons
Départ du stationnement du bureau d’information touristique.

Sur votre chemin…

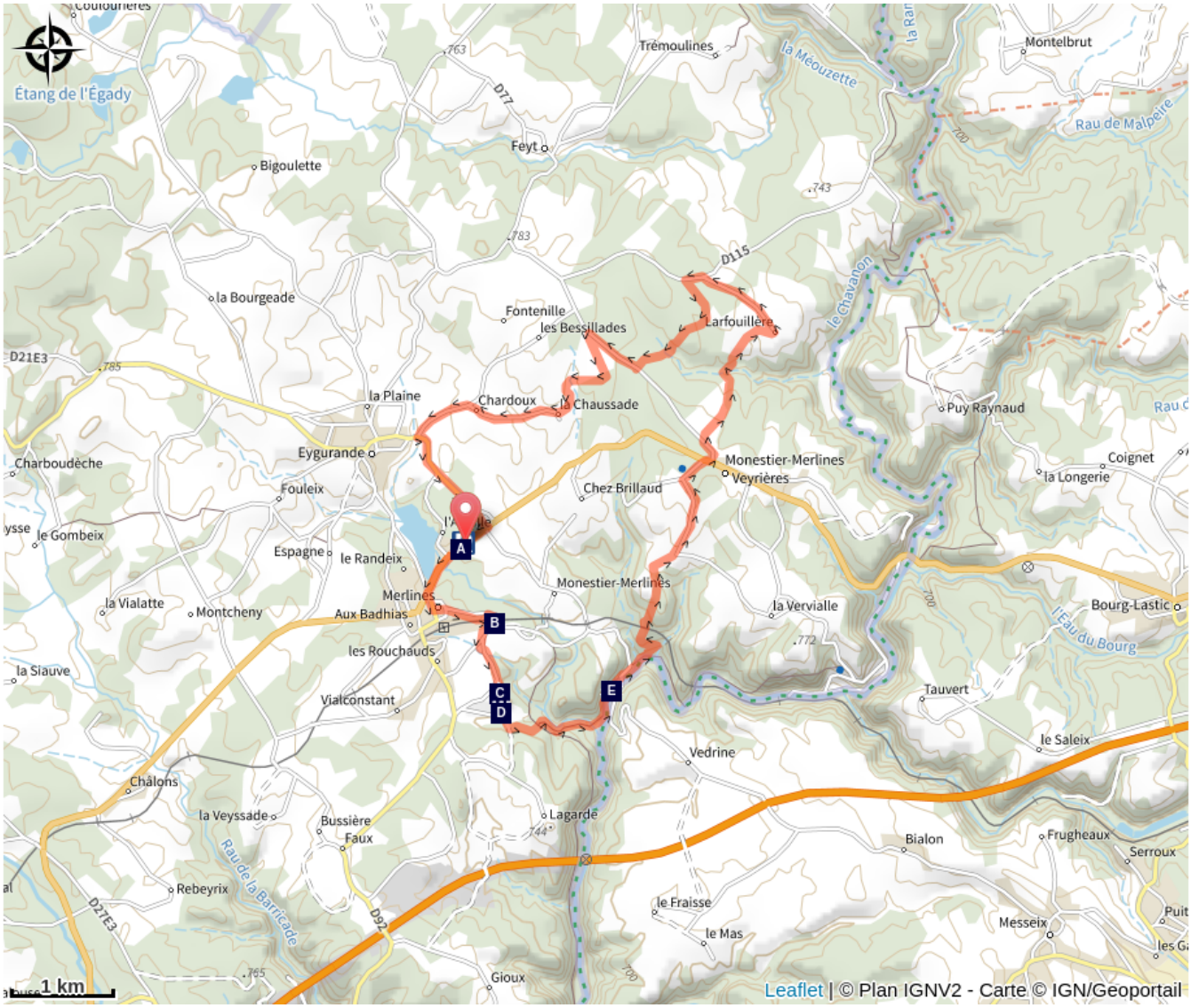

- Voie romaine de Lyon à Bordeaux (A)
- Puy de Sancy (C)
- Le Chavanon (E)
- Gare ferroviaire (B)
- Église de Merlines (D)

Toutes les infos pratiques

Comment venir ?

Accès routier

Le départ se trouve en bordure de la RD 1089, à la sortie de Merlines en direction de Clermont-Ferrand

Parking conseillé

Bureau d’information touristique estival, Merlines

Lieux de renseignement

Bureau d'information touristique d'Ussel
Rue Saint-Martin, 19200 Ussel
Tel : 05 19 60 00 30
https://www.tourisme-hautecorreze.fr/

Sur votre chemin…

Voie romaine de Lyon à Bordeaux (A)

Attestée dès le milieu du 1er siècle après Jésus-Christ, la voie romaine qui traverse le Pays d'Eygurande est le segment d'un important itinéraire reliant Lyon, capitale fédérale des Gaules, à Bordeaux, capitale de l'Aquitaine dans les premiers siècles de l'Empire Romain.
La voie, dont les vestiges sont aujourd'hui enfoui, était sans doute empruntée par la poste impériale ou courrier public (cursus publicus) mais aussi fréquentée par les marchands d'Italie et de Gaule qui charriaient le vin, les poissons et le sel marin.

Crédit photo : V.Mendras - CC HCC

Gare ferroviaire (B)

Le bourg actuel de Merlines s'est créé à la fin du XIXème siècle autour de la gare, véritable nœud ferroviaire entre les lignes Béziers-Paris et Bordeaux-Clermont-Lyon. La mise en eau du barrage de Bort en 1950 a condamné la première, la politique de fermeture des petites lignes la dernière. Reste donc ce bâtiment et cette impressionnante plateforme de voies, qui rappellent un passé où Merlines étaient la seconde gare corrézienne pour le fret.

Crédit photo : MIHC

Puy de Sancy (C)

La route qui longe le cimetière offre un point de vue remarquable sur le plus haut volcan de France métropolitaine, le Puy de Sancy.
Du haut de ses 1885 mètres d'altitude, ce sommet est le point culminant du Massif Central. Les deux ruisseaux, la Dore et la Dogne, y prennent naissance et leur confluence forme la Dordogne.

Crédit photo : V.Mendras - CC HCC

Église de Merlines (D)

L'église paroissiale Saint-Blaise (devenue aujourd’hui Sainte-Madeleine) date du XVe siècle. Une restauration importante de l'édifice a lieu entre 1880 et 1883, par Jules Rouffiat, architecte à Ussel.

Crédit photo : V.Mendras - CC HCC

Le Chavanon (E)

Frontière naturelle entre la Corrèze et le Puy de Dôme, le Chavanon naît de la confluence de deux ruisseaux, la Ramade et la Méouzette. Il poursuit son cours dans des gorges puis se jette dans la Dordogne en amont de la retenue du barrage de Bort-les-Orgues. Classé Natura 2000 sur tout son cours, c’est une rivière réputée pour ses truites.

Crédit photo : V.Mendras - CC HCC