Vers Pras

Plateau de Millevaches

Vers Pras (CC HCC)

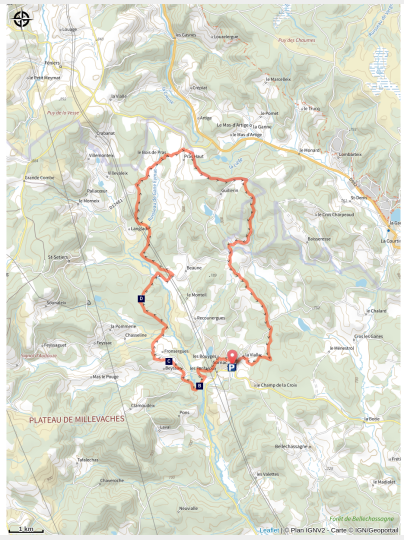

A la découverte de la campagne environnant Sornac par de belles pistes forestières.

Ce circuit fait partie de la base VTT FFVélo Haute-Corrèze, plus grand espace VTT de France avec ses 1000 km de circuits balisés. Ce circuit roulant, essentiellement sur de larges pistes forestières, ombragé, ne présente pas de difficulté. Idéal pour une sortie familiale.

Infos pratiques

- Pratique : VTT
- Durée : 2 h
- Longueur : 25.3 km
- Dénivelé positif : 538 m
- Difficulté : Facile
- Type : Boucle
- Thèmes : Paysage

Itinéraire

Départ : Place de La Poste, Sornac
Arrivée : Place de La Poste, Sornac
Balisage : Balisage VTT marron
Communes : 1. Sornac
2. Saint-Setiers
3. Le Mas-d'Artige

Profil altimétrique

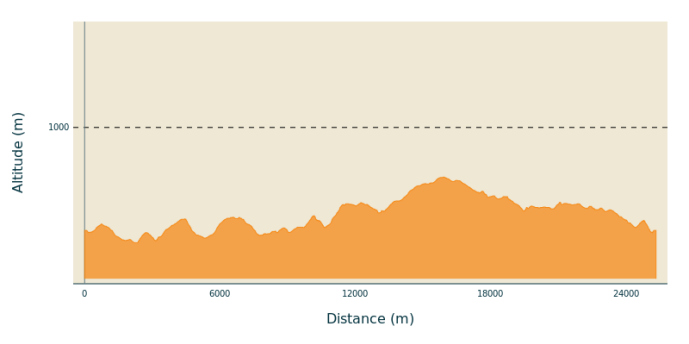

Altitude min 680 m Altitude max 862 m

Balisage : flèches marrons

Départ de la Place de la Poste. Partir à l’opposé de la place du village en direction de la gendarmerie.

Sur votre chemin…

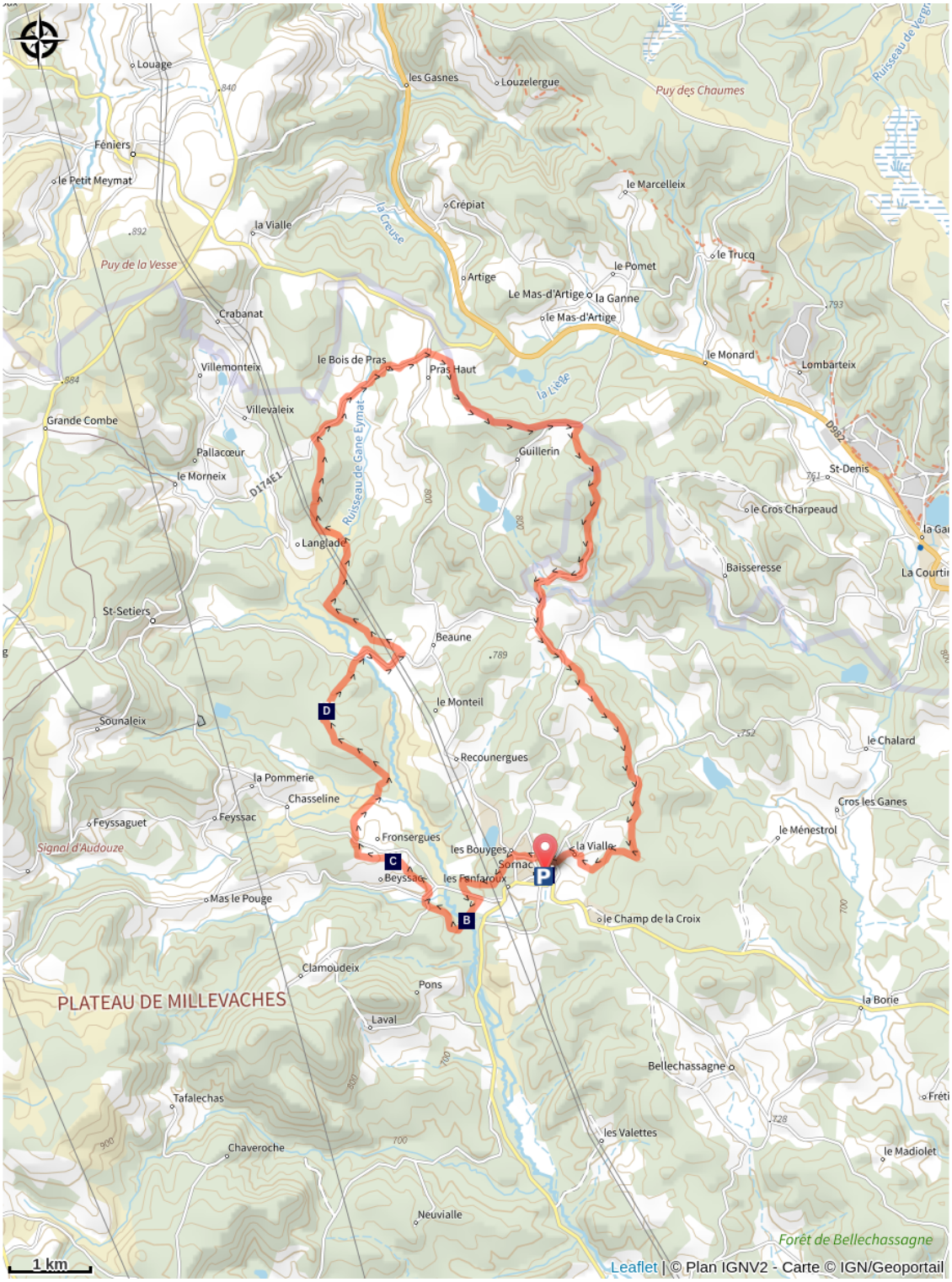

- Sornac (A)
- Four à pain de Bel Air (C)
- La Diège (B)
- La forêt corrézienne (D)

Parc naturel régional de Millevaches en Limousin

Rando Millevaches
NATURE EN LIMOUSIN

Toutes les infos pratiques

Comment venir ?

Accès routier

A 20 km de Meymac, suivre la D30.
A 20 km d'Ussel, suivre la D982 puis la D21

Parking conseillé

Place de La Poste, Sornac

Lieux de renseignement

Bureau d'information touristique de Meymac
1 place de L'Hôtel de ville, 19250 Meymac
Tel : 05 19 60 00 30
https://www.tourisme-hautecorreze.fr/

Sur votre chemin...

Sornac (A)

La commune de Sornac, 754 habitants au dernier recensement, offre tous les services d’un bourg attractif. Ne manquez pas au départ ou retour de votre ballade un détour par sa magnifique église et son retable.

Crédit photo : G.Salat - CC HCC

La Diège (B)

Première halte, la Diège. Vous traverserez ce brin de rivière encore fragile mais déjà foisonnant de plantes et d’animaux. Née quelques kilomètres plus haut, elle parcourt la Haute-Corrèze 50 km durant pour finalement se jeter dans les gorges de la Dordogne.

Crédit photo : G.Salat - CC HCC

Four à pain de Bel Air (C)

Les villages du Limousin avaient tous une vocation agricole. La traversée de ces hameaux constitue toujours un moment de découverte unique lors d’une randonnée : granges, maisons de maître, croix, petit patrimoine...
Remarquez dans la traversée du village sur votre droite le four à pain.

Crédit photo : G.Salat - CC HCC

La forêt corrézienne (D)

Le département de la Corrèze n’est pas historiquement forestier. En 1900, les forêts en Corrèze n’occupaient qu’¼ du territoire. Aujourd’hui, près de la moitié de la surface du département est boisé. La forte déprise agricole a encouragé le peuplement, notamment de résineux avec une nette prédilection pour la plantation de douglas.

Crédit photo : G.Salat - CC HCC

Parc naturel régional de Millevaches en Limousin

Rando Millevaches
NATURE EN LIMOUSIN