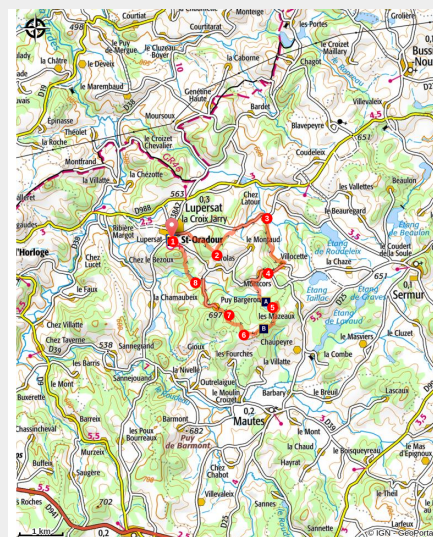


Chemin des Douaniers

Sud Creuse – Aubusson – lac de Vassivière - Lupersat



Lupersat-Eglise St Oradoux (Commune de LUPERSAT)



Cette balade emprunte en partie des chemins de crêtes, en prime : vue sur les volcans d'Auvergne

Sur les contreforts des monts d'Auvergne, cette randonnée vous amène à découvrir les anciennes voies empruntées par les contrebandiers de sel pour passer de Felletin en Creuse jusqu'en Auvergne en toute discrétion.

Infos pratiques

Pratique : Pédestre

Durée : 3 h 30

Longueur : 11.5 km

Dénivelé positif : 307 m

Difficulté : Moyen

Type : Boucle

Thèmes : Lacs et rivières,
Patrimoine et architecture, Point
de vue

Accessibilité : VTT

Itinéraire

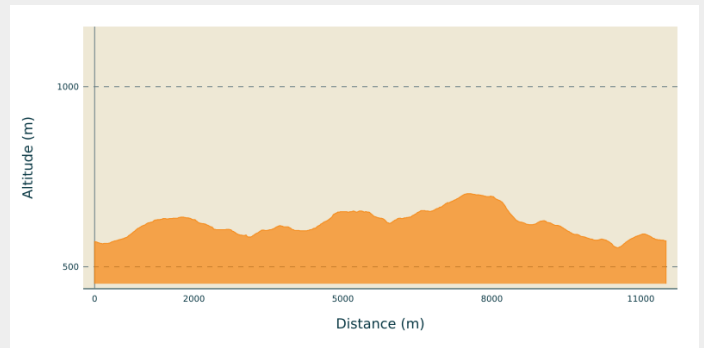
Départ : Parking place de l'église, Lupersat

Arrivée : Parking place de l'église, Lupersat

Balisage : — Balisage jaune

Communes : 1. Lupersat
2. Sermur
3. Mautes

Profil altimétrique



Altitude min 553 m Altitude max 703 m

1. Descendre la rue principale et prendre à droite la route de Ronnet sur 450 m. A la Vierge, emprunter le sentier à droite sur 900 m.
2. Prendre le chemin à gauche. Descendre par la route à gauche aux Barrières, puis suivre la route à droite et passer Solignat.
3. S'engager à droite sur le chemin qui longe l'étang et poursuivre jusqu'à Villocette. Traverser le hameau vers la droite et monter. Emprunter la route à droite. Laisser Montcors à droite et continuer par la route jusqu'à Goumont.
4. Laisser la route de Montcors à droite, entrer dans la propriété à gauche et prendre immédiatement le chemin à droite qui longe d'abord la route puis descend dans le vallon et remonte. Contourner l'étang par la gauche.
5. A la croisée des chemins, tourner à gauche. Prendre le chemin à droite, puis de nouveau le chemin à droite. A l'intersection, continuer tout droit par le chemin bordé de murets en pierre et monter sur la crête en laissant les chemins de traverse.
6. Prendre la piste à droite et la suivre jusqu'au bout. Laisser le parking à droite pour s'engager sur le chemin.
7. A la patte d'oie, se diriger à gauche. Passer entre les deux étangs et remonter aux maisons du Puy-Bargerou. Poursuivre par la route, passer Eroulletas et continuer vers Erolas. Au carrefour, prendre la route à gauche en direction de la Vergne.
8. Après l'étang, suivre le sentier à droite. Poursuivre tout droit pour regagner Lupersat.

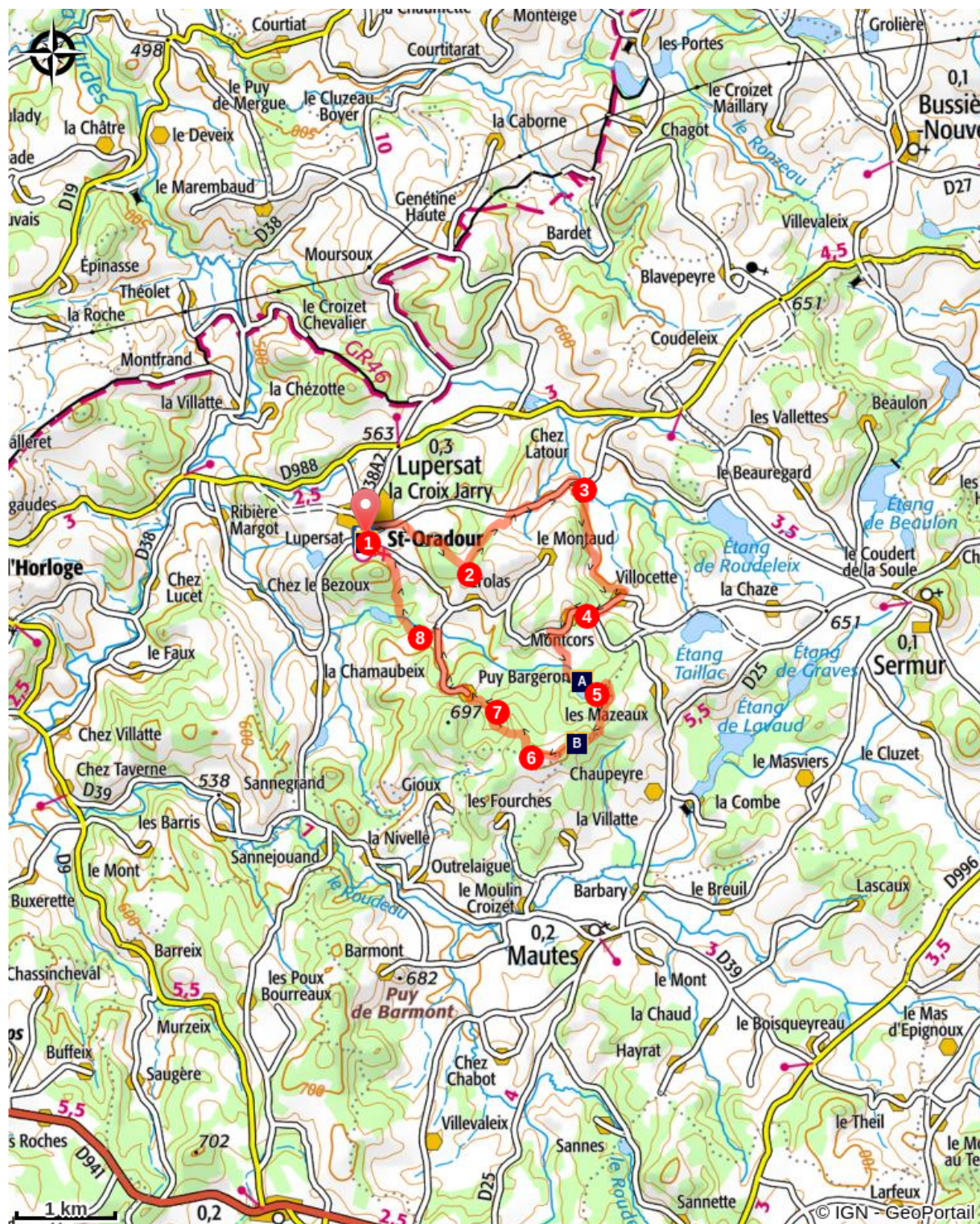


Parc
naturel
régional
de Millevaches
en Limousin

Rando Millevaches
NATURE EN LIMOUSIN

17 mai 2025 • Chemin des Douaniers •

Sur votre chemin...



🌿 Etang de Goumont (A)

🌄 Panorama sur les volcans
d'Auvergne (B)

🏠 Eglise de Saint Oradoux (C)



Rando Millevaches
NATURE EN LIMOUSIN

17 mai 2025 • Chemin des Douaniers •

Toutes les infos pratiques

Comment venir ?

Accès routier

Depuis Chénérailles, prendre la direction d'Aubusson jusqu'à Issoudun Létrieux. Bifurquer à gauche en direction de Champagnat, puis de Bellegarde en Marche. Dans Bellegarde en Marche tourner sur la D988 jusqu'à Lupersat

Parking conseillé

Parking place de l'église, Lupersat

Accessibilité



VTT

Lieux de renseignement

Communauté de communes Marche et Combrailles en Aquitaine

Rue de l'Etang, 23700 Auzances
Tel : 05 55 67 04 99



Parc
naturel
régional
de Millevaches
en Limousin

Rando Millevaches
NATURE EN LIMOUSIN

17 mai 2025 • Chemin des Douaniers •

Sur votre chemin...



🌿 Etang de Goumont (A)

Les activités humaines ont rendu l'eau plus présente dans le paysage :

- étangs de toute taille développés au Moyen Age pour la pisciculture ou la force motrice de l'eau,
- bassins de retenue créés par les agriculteurs pour permettre l'irrigation des cultures.

Crédit photo : Commune de LUPERSAT



🌄 Panorama sur les volcans d'Auvergne (B)

Au puy de la Croix, le chemin des douaniers offre un panorama sur la chaîne des volcans du Sancy (au sud) et Toulx-Sainte-Croix (au nord).

Crédit photo : Commune de LUPERSAT



🏠 Eglise de Saint Oradoux (C)

Malgré plusieurs destructions, l'édifice garde une partie d'origine du XIe siècle, de style roman. Un clocher à bulbe du XVIIIe siècle le couronne. Dédiée à St Oradoux, l'église présente des chapiteaux à personnalités, entrelacs et feuillages.

Crédit photo : Mathieu Tijeras - Murielle Villejoubert



Rando Millevaches
NATURE EN LIMOUSIN

17 mai 2025 • Chemin des Douaniers •